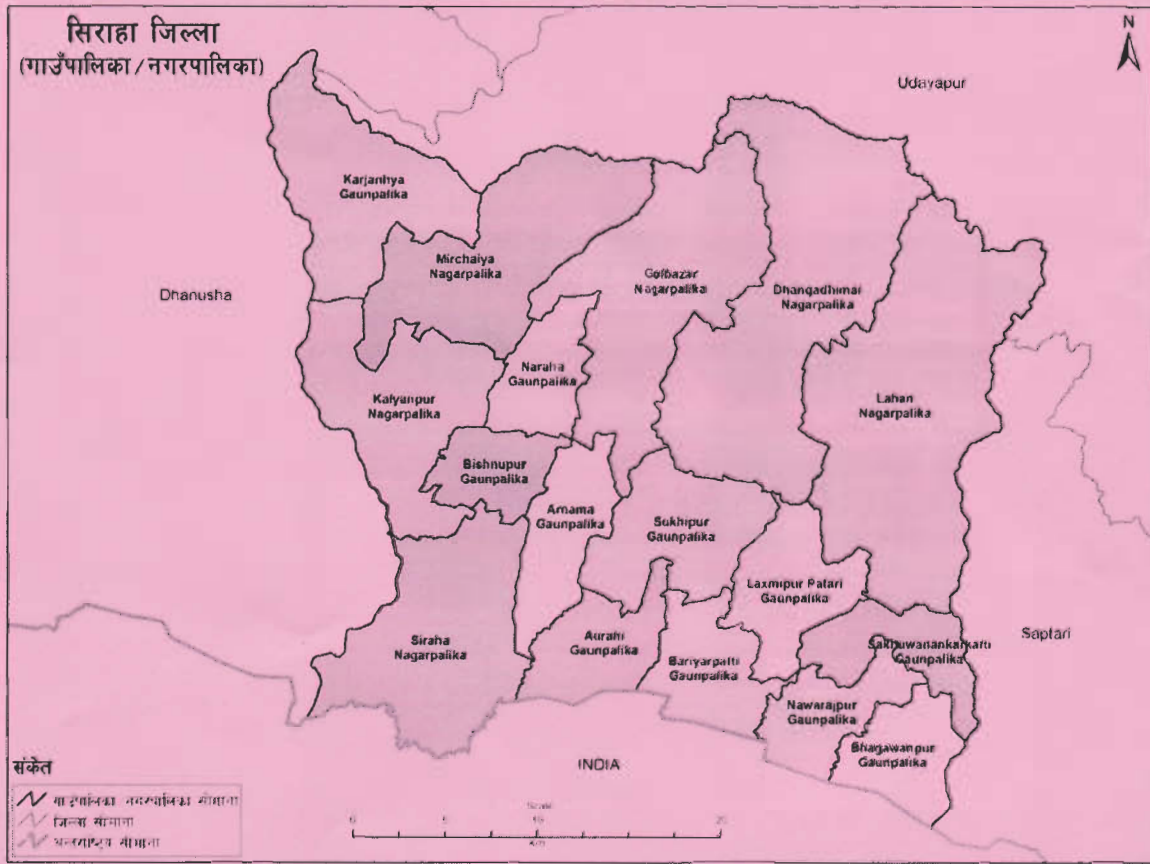


सिरहा जिल्लाको विपद् पूर्वतयारी तथा प्रतिकार्य योजना २०७५



सिरहा जिल्लाको विपद् पूर्वतयारी तथा प्रतिकार्य योजनाको तयारीमा सहयोग पुर्याउनुका लागि विभिन्न संस्थाहरूको सहयोग प्राप्त भएको छ।

Projectos System: MLI, TM, Spheroid Everest 1830 LIRC 2016



जिल्ला विपद् व्यवस्थापन समिति सिरहा

प्राविधिक सहयोग : नेपाल रेडक्रस सोसाइटी सिरहा जिल्ला शाखा, सिरहा

[Handwritten Signature]
प्रमुख जिल्ला अधिकारी



प.सं. :- ०७९/०८०

च.नं.

नेपाल सरकार
गृह मन्त्रालय
जिल्ला प्रशासन कार्यालय

५२००३२
फ्याक्स ५२००९९



मिति: २०७९/०४/३०

मन्तव्य

" जे परिआउँछ त्यही समय गरौंला " भन्ने लोकोक्तिले विपद्को समयमा काम गर्दैन । तसर्थ, सिरहा जिल्लाको विपद् पूर्व तयारी तथा प्रतिकार्य योजना, २०७९ अद्यावधिक गरी कार्यान्वयनमा आएको छ । सिरहा जिल्ला पनि नेपालका अन्य जिल्ला जस्तै विपद्को जोखिममा रहेको देखिन्छ । हावाहुरी, आगलागी, बाढी, चट्याङ्ग जस्ता विपद्बाट विगतका वर्षमा धनजनको निकै क्षति भएको उदाहरणहरु छन् । त्यसैले विपद् व्यवस्थापनमा प्रभावकारीता ल्याई आवश्यक पूर्व तयारी गर्ने, विपद्का घटनालाई प्रतिकार्य गर्ने जिम्मेवार निकायहरुका बीच समन्वय कायम गरी उद्धार, राहत तथा पुनः स्थापना/पुनः निर्माणमा काम गर्न यस योजनाको निर्माण भएको हो ।

योजनाले एकातर्फ मनसुन पूर्वतयारी तथा प्रतिकार्य योजना, शीतलहर तथा जाडो आपत्कालीन कार्य योजना र आगलागी नियन्त्रण योजनाका लागि मार्गदर्शन (Guidline) प्रदान गरेको छ भने अर्कोतर्फ स्थानीय सरकार तथा गैरसरकारी क्षेत्रसँग समन्वय र सहयोगका पक्षलाई उचित स्थान (Space) समेत दिएको छ ।

मानवीय वा प्राकृतिक दुवै प्रकारको विपद्ले धनजनको ठूलो क्षति पु-याउँदछ । क्षतिमा कमी ल्याई मानवीय जीवनमा सहजता प्रदान गर्ने उद्देश्यमा योजना कार्यान्वयनले सफलता प्राप्त गर्ने विश्वास लिएको छ ।

लालबाबु क्वारी

प्रमुख जिल्ला अधिकारी

एवं

अध्यक्ष

जिल्ला विपद् व्यवस्थापन समिति
सिरहा

सक्षिप्त रूपहरू (Abbreviations)

छोटो रूप

प्र.जि.अ.

ने.रे.सो.

न.पा.

गा.पा.

जि.स.स.

गै.स.स.

कि.मि.

प्रा.स्वा.के.

DDMC

LDMC

NRCS

ICRC

OCHA

UNICEF

SAR

MIRA

CCCM

MOU

SAM

IED

UXO

GBV

RCAT

DDRT

NDRT

ACT

CADRE

DLSA

SIP

UNFPA

WHO

UNHCR

WFP

FAO

IOM

पूर्णरूप

प्रमुख जिल्ला अधिकारी

नेपाल रेडक्रस सोसाइटी

नगरपालिका

गाउँपालिका

जिल्ला समन्वय समिति

गैर सरकारी संस्था

किलो मीटर

प्राथमिक स्वास्थ्य केन्द्र

District Disaster Management Committee

Local Disaster Management Committee

Nepal Red Cross Society

International Committee of the Red Cross

Office for the Coordination of Humanitarian Affairs

United Nation Children's Fund

Search & Rescue

Multiple Initial Rapid Assessment

Camp Coordination & Camp Management

Memorandum of Understanding

Severe Acute Malnutrition

Improvised Explosive Device

Unexploded Ordinance

Gender-Based Violence

Red Cross Action Team

District Disaster Response Team

National Disaster Response Team

Assessment coordination Team

Community Action for Disaster Response

District Lead Support Agency

School Improvement Plan

United Nations Population Fund

World Health Organization

United Nations High Commissioner for Refugees

World Food Programme

Food and Agriculture Organization

International Search and Rescue Advisory Group


प्रमुख जिल्ला अधिकारी

विषय-सूची

विषय	पृष्ठ
१ पृष्ठभूमि	
१.१ जिल्लाको संक्षिप्त परिचय	१
१.२ योजनाको पृष्ठभूमि (विपद्को संक्षिप्त स्थिति, योजनाको आवश्यकता, औचिन्य)	५
२ विपद् पूर्व तयारी तथा प्रतिकार्य योजनाको उद्देश्यहरू, रणनीतिहरू र प्राप्त हुने अपेक्षित उपलब्धिहरू	
२.१ विपद् पूर्वतयारी तथा प्रतिकार्य योजना निर्माण गर्नका उद्देश्यहरू	७
२.२ योजना तयार गर्न अपनाइएका रणनीतिहरू	८
२.३ योजना तयार भएपछि प्राप्त हुने अपेक्षित उपलब्धिहरू	८
३ विपद् जोखिमको अवस्थाहरू	
३.१ विगतका विपद्हरूको विश्लेषण	९
३.२ कानुनी, नीतिगत तथा संस्थागत व्यवस्था	१२
३.३ प्रमुख प्रकोपहरू र प्राथमिकतामा रहेका प्रकोपहरू	१३
३.४ बाढीको आंकलन तथा सम्भावित प्रभावक्षेत्रको प्रभाव	१५
३.५ प्रकोप पूर्वानुमान तथा पूर्वसूचना प्रणाली विश्लेषण	१७
३.६ सरोकारवाला संस्थाहरू	२०
३.७ विषयगत क्षेत्रहरू	२३
४ सामान्य पूर्वतयारी योजना	
४.१ समन्वय, खोजी, उद्धार, राहत तथा सूचना व्यवस्थापन	२९
४.२ आपत्कालीन आवास तथा गैह्र खाद्य सामग्री	३०
४.३ स्वास्थ्य तथा पोषण	३२
४.४ खानेपानी, सरसफाइ तथा स्वच्छता	३४
४.५ वन्दोवस्ती	३६
४.६ शिक्षा	३८
४.७ संरक्षण	४०
४.८ खाद्य सुरक्षा	४३
५ आपत्कालीन प्रतिकार्य योजना	
५.१ मनसुन पूर्वतयारी तथा प्रतिकार्य योजना	४४
५.२ शीतलहर/जाडो पूर्वतयारी तथा प्रतिकार्य योजना	७७
५.३ आगलागी पूर्वतयारी तथा प्रतिकार्य योजना	८०
६ आवश्यकताको लेखाजोखा (विषयगत क्षेत्र अनुसार)	
६.१ समन्वय, खोजी, उद्धार, राहत तथा सूचना व्यवस्थापन	८५
६.२ आपत्कालीन आवास तथा गैह्र खाद्य सामग्री	८९
६.३ स्वास्थ्य तथा पोषण	९०
६.४ खानेपानी, सरसफाइ तथा स्वच्छता	९२
६.५ शिक्षा	९२
६.६ संरक्षण	९३


 प्रमुख जिल्ला अधिकारी

	६.७ खाद्य सुरक्षा	९४
७	अन्य निकायहरूसंग समन्वय र सहकार्य	९४
८	लैङ्गिक समानता तथा सामाजिक समावेशीकरण	९४
९	क्षमता विकास	९४
१०	लक्ष्य र सूचकहरू	९४
११	समन्वय तथा व्यवस्थापन	९५
१२	अनुगमन, मुल्यांकन तथा सिकाइ	९६
१३.	अनुसूचीहरू	
	अनुसूची-१ जिल्ला विपद् व्यवस्थापन समितिको कार्य शर्त	९७
	अनुसूची-२ जिल्लाको क्षेत्रगत अगुवा संस्थाहरूका कार्य शर्त	९८
	अनुसूची-३ स्थानीय विपद् व्यवस्थापन समितिको कार्य शर्त	१००
	अनुसूची-४ विपद् प्रारम्भिक द्रुत लेखाजोखा फारम	१०२
	अनुसूची-५ विस्तृत सर्वेक्षण (घरधुरी सर्वेक्षण) फारम	११०
	अनुसूची-६ सम्भावित प्रकोप र प्रकोप व्यवस्थापन सम्बन्धी अपनाउनु पर्ने विवरण /जानकारी पात्रो	११५
	अनुसूची-७ कमला नदीको जलसतह र वर्षा थ्रेसहोल्ड	११९
	अनुसूची-८ आपतकालिन प्रतिकार्य र उद्धार कार्यविधि	११९
१४.	सन्दर्भ सामग्रीहरू	१२५


 प्रमुख जिल्ला अधिकारी

१. पृष्ठभूमि :

१.१ जिल्लाको संक्षिप्त परिचय :

नेपालको सात प्रदेशहरू मध्ये मधेश प्रदेश अन्तर्गत रहेका आठ जिल्लाहरू मध्ये सिरहा जिल्ला पूर्ववाट दोश्रो जिल्लाको रूपमा पूर्व दक्षिण भुभागमा अवस्थित तराईको एक जिल्ला हो । यसको पूर्वमा सप्तरी, पश्चिममा धनुषा, उत्तरमा उदयपुर र दक्षिणमा भारतको विहार राज्यको मधुवनि जिल्ला पर्दछ । यस जिल्लाको सामान्य परिचय निम्नानुसार रहेको छ ।

क्र. सं.	विषयवस्तु	परिचयात्मक विवरण
१	अवस्थिति	<ul style="list-style-type: none"> ८६°०६' पूर्वी देशान्तरदेखि ८६°२६' पूर्वी देशान्तर र २६°३३' उत्तरी अक्षांश देखि २६°५५' उत्तरी अक्षांश भित्र
२	सीमा	<ul style="list-style-type: none"> पूर्व : सप्तरी जिल्ला, पश्चिम : धनुषा जिल्ला, उत्तर : उदयपुर जिल्ला, दक्षिण : भारतको विहार राज्यको मधुवनी जिल्ला ।
३	उचाइ	<ul style="list-style-type: none"> समुद्र सतहदेखि ७६ मिटर (२४९.२८ फिट) देखि ८८५ मिटर (२९०३ फिट) सम्म
४	क्षेत्रफल	<ul style="list-style-type: none"> १२२८ वर्ग किलोमिटर (नेपालको कूल क्षेत्रफलको ०.८३४ प्रतिशत)
५	भौगोलिक विभाजन	<ul style="list-style-type: none"> चुरे क्षेत्र (नगन्य) भावर प्रदेश तराई ९० प्रतिशतभन्दा बढी
६	राजनीतिक विभाजन	<ul style="list-style-type: none"> प्रदेश : मधेश प्रदेश संघिय निर्वाचन क्षेत्र : ४ वटा प्रादेशिक निर्वाचन क्षेत्र : ८ नगरपालिका : ८ गाँउ पालिका : ९
७	प्रमुख नदीनाला	<ul style="list-style-type: none"> नदी : कमला, घुर्मी, बलान, मैनावती, खुट्टी, गागन, सहजा, बतहा, जिवा, भेडवा, डिम्मा
८	भू-उपयोग (हेक्टरमा)	<ul style="list-style-type: none"> खेतीयोग्य जमिन : ७१०११, (खेत- ६५८१०, बारी- ३६२४ र पाखो- १५७७) वनजङ्गल २७७०७.९५, ४७, चरन क्षेत्र १३१४२, अवादी नभएको क्षेत्र : ७५८९, घडेरी तथा पोखरी-इनार : ६४३१.९५, नदीनाला तथा अन्य : ८७४२.८
९	हावापानी सम्बन्धी विवरण	<ul style="list-style-type: none"> उष्ण प्रदेशीय हावापानी गृष्मकालीन तापक्रम : ३२ देखि ४५ डिग्री सेल्सियस शीतकालीन तापक्रम : ८ देखि २० डिग्री सेल्सियस वर्षा : औसत १४६७ देखि १५५९ मिलिलिटरसम्म (८० प्रतिशत मनसुनी वर्षा गृष्म ऋतुमा)
१०	जनसङ्ख्या र	<ul style="list-style-type: none"> क) जनसङ्ख्या : ७,४८,४१६ (पुरुष ३,६९,०४९, महिला ३,७९,३६७- राष्ट्रिय जनगणना २०७८)

	जातजाति	<p>ख) औसत आयु : ५६.१</p> <p>ग) प्रतिव्यक्ति सरदर आय : ९,२५७ रुपैयाँ</p> <p>घ) जातजाति :</p> <ul style="list-style-type: none"> ● यादव ११.८१ प्रतिशत, ● कोइरी ७.७६ प्रतिशत, ● मुशिलम ६.५८ प्रतिशत, ● तेली ५.०६%, ● ब्राह्मण ४.७० प्रतिशत ● क्षेत्री ४.३६ प्रतिशत, ● तामाङ ३.८४ प्रतिशत, ● नेवार ३.८३ प्रतिशत, ● चमार ३.२१ प्रतिशत, ● थारु ३.१८ प्रतिशत, ● पाशवान ३.०८ प्रतिशत, र ● कलवार २.६१ प्रतिशतको बसोवास रहेको छ ।
११	शैक्षिक विवरण	<ul style="list-style-type: none"> ● सामुदायिक विद्यालय : ४२३ ● संस्थागत विद्यालय : २८६ ● मदरसा : ७० ● बाल विकास केन्द्र : ५८३ ● सामुदायिक अध्ययन केन्द्र : ४४ ● साक्षरता : ५१.१५ प्रतिशत ● शिक्षक (सामुदायिक विद्यालय) : २२६४
१२	ऊर्जा	<p>क) नगरपालिका तथा गाँउ पालिका तर्फ</p> <ul style="list-style-type: none"> ● पूर्ण विद्युतीकरण नभएका नगरपालिका तथा गाँउपालिका : ५ <p>ख) पारिवारिक अवस्था</p> <ul style="list-style-type: none"> ● जलविद्युत् खपत् : ८१९९ परिवार ● मट्टीतेल : ७३९९३ परिवार ● गोबरग्यास प्लान्ट : २७ परिवार ● सोलार र अन्य स्रोत : १४५५ परिवार
१३	खानेपानी तथा सरसफाइ	<ul style="list-style-type: none"> ● ओभर ट्याङ्क : ८२० परिवार ● इनार : १७९४० परिवार ● ट्युबवेल : २४४९१ परिवार ● पाइप वितरण : ३९२७४ परिवार
१४	स्वास्थ्य स्थिति	<p>क) स्वास्थ्य संस्था</p> <ul style="list-style-type: none"> ● अस्पताल : २ वटा ● प्राथमिक स्वास्थ्य केन्द्र : ४ वटा ● स्वास्थ्य चौकी : १०४ वटा ● सहरी स्वास्थ्य केन्द्र : ४ वटा ● आयुर्वेद स्वास्थ्य केन्द्र : १ वटा ● आयुर्वेद औषधालय : ४ वटा


 प्रमुख जिल्ला अधिकारी

	<ul style="list-style-type: none"> ● आयुर्वेद गाउँघर क्लिनिक : १० वटा ● प्राइभेट हस्पिटल र पोलि क्लिनिक : ८२ वटा
	<p>ख) स्वास्थ्यसम्बन्धी विवरण</p> <ul style="list-style-type: none"> ● शिशु मृत्युदर : ७४.७ प्रतिहजार ● बाल मृत्युदर : ११८ प्रतिहजार ● मातृ मृत्युदर : ४७.५ प्रतिहजार ● कुल प्रजनन दर : ४.६४ प्रतिशत ● औषत मृत्युदर : ११.५ प्रतिहजार ● कोरा जन्मदर : ३७ प्रतिहजार
<p>स्रोत : जिल्ला विकास योजना सिरहा २०६९/७० र सम्बन्धित कार्यालयहरुबाट प्राप्त पछिल्लो विवरण अनुसार ।</p>	

सडक यातायात विवरण :

पूर्व पश्चिम राजमार्ग	:	४० कि.मी.
चौहर्वा सिरहा माडर	:	२३ कि.मी. (सिरहा बजारसम्म कालोपत्रो)
सिरहा कल्याणपुर मिर्चैया	:	२३ कि.मी. (ग्राभेल)
कमला बलान हुलाकी सडक	:	२९ कि.मी. (ग्राभेल र पुल बनाउनुपर्ने)
जिरोमाइल वरियारपट्टी सडक	:	१८ कि.मी. (ग्राभेल)
लहान भगवानपुर सडक	:	१८ कि.मी. (पिच र ग्राभेल)
गोलवजार र लगडीगदियानी	:	२६ कि.मी. (कच्ची)
धनगढी महेशपुर पत्तारी	:	१८ कि.मी. (ग्राभेल)
जम्मा :		१९५ कि.मि.

आर्थिक स्थिति :

उद्योग संख्या : १०९० कृषिमा आश्रित जनसंख्या : ८०.६५

- ❖ कृषि प्रधान जिल्ला
- ❖ उद्योग धन्दा सामान्य
- ❖ प्रमुख आम्दानी कृषि र वैदेशिक रोजगार
- ❖ प्रमुख व्यापारिक केन्द्रहरु :

*	मिर्चैया	*	ठाडी
*	गोलवजार	*	वरियारपट्टी
*	लाहान	*	सुखीपुर
*	सिराहा	*	कल्याणपुर
*	भगवानपुर	*	कर्जन्हा
*	धनगढीमाई		


 प्रमुख जिल्ला प्रशासक

समग्रमा आर्थिक स्थिति सन्तोषजनक छ तापनि वर्षाको समयमा डुवान बढी हुने क्षेत्रहरूको बाहुल्यता रहेकाले प्रकोपले बढी क्षति गराउने ठूला खालका उद्योग धन्दाहरूका संख्या ज्यादै न्यून रहेको छ ।

धार्मिक विश्लेषण :

परम्परावादी समाज तथा धार्मिक अवधारणा अनुसार हरेक परिवारको कूलदेवता र गाँउ एवम टोल पिच्छे नगरदेवता रहेका छन् । कूल देवतामा आ आफ्नो परम्परा अनुसार धर्मराज, काली, कारीक महाराज, वन्दी, गोरईया, गहिर एवम जलपैत रहेका छन् भने मुसहर जातीको दिनाभद्री रहेको छ । आ- आफ्नो धार्मिक परम्परा अनुसार सम्प्रदायले आ-आफ्नो प्रकारले पूजाआजा गर्ने गरेको पाइन्छ । यी परम्पराहरूलाई आधुनीकिकरण शैलीमा रुपान्तरण गर्दा विपद् अभ्र पर्दछ भन्ने धारणा रहेकोले पनि वर्षाको समयमा डुवान क्षेत्रहरू खाली गराउन नसकिने अवस्था रहेको छ । यस्तो रुढीवादी परम्पराले समेत विपद् व्यवस्थापनमा थप चुनौतीको सामना गर्ने संभावना रहेको पाइन्छ ।

पर्वहरू :

आ-आफ्नो रीति अनुसार दशैं (दशहरा), दिपावली, छठ, गणेश चतुर्थी, रामनवमी, कृष्णा अष्ठमी, तीज, होली, ईद उद जोहा, मोहरम पर्वहरू प्रमुख हुन् । यी वाहेकका प्रत्येक गाँउ र वडामा जातीय रितिरिवाजका आ-आफ्नै पर्वहरू मनाउने चलन छ ।

पर्यटकीय स्थलहरू :

<u>स्थलहरू</u>	<u>स्थान</u>
सलहेश फुलवारी	: सिसवनी पडरिया, लाहान न.पा.-२२
हनुमानढोका पत्तारी पोखरी	: महेशपुर पत्तारी, लक्ष्मीपुर पतारी गा.पा.
मनिकदह	: मल्हनिया गोविन्दपुर, लाहान न.पा.-२४
सहलेश गहवर (महिसोथा धाम)	: सिरहा न.पा.-७
सारश्वरनाथ महादेव मन्दिर	: सारश्वर, सिरहा न.पा.-१२
हरिहरनगर पताल पोखरी	: लक्ष्मीपुर पत्तारी गा.पा.
पारसनाथ महादेव स्थान	: ईटारी प्रसाही, कल्याणपुर न.पा.-३
कमलानदीको उत्तरवाहिनी	: वडहारामाल, कर्जन्हा न.पा.
वावाताल	: वन्दीपुर, कर्जन्हा न.पा.
वालासुन्दरी भगवती स्थान	: भगवानपुर गा.पा.-१


भनुचौरा खोला अधिकारी

कमलदह	:	फुलवरीया, मिरचया न.पा.
नन्दवावा मन्दिर	:	वडहरामाल, कर्जन्हा न.पा.
पकडियागढ	:	भदैया, लाहान न.पा.-१८
बुढानगढ	:	ब्रहमानगोर्छाडी, लाहान न.पा.-२०
आकाशगंगा	:	मुक्सार, लाहान न.पा.
धमियाईनथान	:	असनपुर, गोलवजार न.पा.-१
पुलिसपटा	:	चन्द्रोदयपुर, गोलवजार न.पा.
दिनाभद्री	:	पिप्रा प्र.ध., लक्ष्मीपुर पतारी गा.पा.-१
काभ्रे महादेव स्थान	:	तरेगना गोविन्दपुर, लाहान न.पा.

पर्यटकिय क्षेत्र धेरै भएतापनि लक्ष्य अनुरूपको विकास हुन नसकेको ।

१.२. योजनाको पृष्ठभूमि (विपद्को सक्षिप्त स्थिति, योजनाको आवश्यकता, औचित्य) :

तराईमा अवस्थित रहेको यो जिल्लामा उष्ण मौसमी हावापानी पाइन्छ । गृष्म ऋतुमा तापक्रम अधिकतम ४५ सेन्टीग्रेड भन्दा बढी र जाडो याममा न्यूनतम ८ सेन्टीग्रेड सम्म रहने गर्दछ । यसले गर्दा यस याममा हावा हुरी तथा आगलागीका प्रकोप धेरै हुन्छन् । यहा गर्मी महिनामा अति गर्मी र जाडोमा अति जाडो हुने गर्दछ । यहाको औषत वर्षा १,४६७ मीलीमीटर भए तापनि वर्षायामको समयमा अत्यधिक वर्षा हुने भएकोले यस जिल्लाका प्रमुख नदीहरु कमला, घुर्मी, बलान, मैनावती, खुट्टी, गागन, सहजा, वतहा, आदि जस्ता नदीहरुमा आउने बाढीले जनधनको निकै क्षति गर्दछ । यसरी बाढी कटान, बाढीको प्रकोप र चुरेक्षेत्रमा हुने भूक्षय यस जिल्लामा प्राकृतिक र वातावरणीय विपद्लाई निम्त्याउने गर्दछ ।

यो जिल्ला प्रतिवर्ष बाढी-पहिरो, हुरी-वतास र आगलागीवाट एवं कहिले काही भूकम्प, खडेरी, असिना र पहिरोवाट पनि प्रभावित हुने गर्दछ । घना वस्ती, परालको छाना भएका घर तथा जनचेतनाको कमीले गर्दा प्राय गर्मी याममा हुने आगलागीका घटनाहरुले समुदायका व्यक्तिहरु प्रभावित हुने गर्दछ । भूकम्प जस्ता प्रकोपहरु केही वर्षको अन्तरालमा आउने गरेका देखिन्छन् । आगलागीका घटनाहरु बाहेक २०४४, २०४८, २०५९, २०६१, २०६४, २०७१, २०७४ र २०७६ सालमा आएका भिषण बाढीवाट जनधनको क्षतिहरु भएको छ । वि.सं. १९९० र २०४५ सालको भूकम्पवाट सिरहा जिल्ला अति प्रभावित भए पनि २०७२को भूकम्पवाट त्यस्तो कुनै ठूला क्षतिहरु भएको छैन ।

तसर्थ यस्ता समस्याहरुलाई सामाधान गर्न जिल्ला विपद् व्यवस्थापन समितिको आयोजना र ने.रे.सो.जिल्ला शाखा सिरहाको समन्वयमा विभिन्न बैठकहरु आयोजना गरि बैठकहरुको सुभाब एवं सल्लाहहरुलाई समेत मध्यनजर गरि मिति २०७९।०४।३० गते जिल्ला विपद् व्यवस्थापन समितिको

वैठकबाट विपद् पूर्व तयारी तथा प्रतिकार्य योजना तर्जुमा मार्गदर्शन २०६७, पहिलो संशोधन २०७६ बमोजिम यस सिरहा जिल्लाको विपद् पूर्व तयारी तथा प्रतिकार्य योजना २०७९ स्वीकृत गरिएको छ ।

क) विपद् :

विपद् जोखिम न्यूनीकरण तथा व्यवस्थापन ऐन २०७४ ले गरेका परिभाषाहरू

१. विपद् : विपद् भन्नाले कुनै स्थानमा आपत्कालिन अवस्था सिर्जना भई जन वा धनको क्षतिको साथै जीवनयापन र वातावरणमा प्रतिकूल असर पार्ने प्राकृतिक वा गैरप्राकृतिक विपद् सम्झनु पर्दछ ।
२. प्राकृतिक विपद् : प्राकृतिक विपद् भन्नाले हिमपात, असिना, हिमपहिरो, हिमताल विष्फोटन, अतिवृष्टि, अनावृष्टि, वाढी, पहिरो, तथा भू-स्खलन, डुवान, खडेरी, आँधी, हुरी बत्तास, शीतलहर, तातो हावाको लहर, चटयाङ्ग, भूकम्प, ज्वालामुखी विस्फोट, डढेलो वा यस्तै अन्य प्राकृतिक विपद्बाट उत्पन्न जुन सुकै विपद् सम्झनु पर्छ ।
३. गैर प्राकृतिक विपद् : गैर प्राकृतिक विपद् भन्नाले महामारी, अनिकाल, डढेलो, कीट वा सूक्ष्म जीवाणु आतङ्क, पशु तथा चराचुरुङ्गीमा हुने फ्लू, प्यान्डामिक फ्लू, सर्पदंश, जनावर आतङ्क, खानी, हवाई, सडक, जल वा औद्योगिक दुर्घटना, आगलागी, विषाक्त ग्याँस, रसायन वा विकिरण चुहावट, ग्याँस विष्फोटन, विषाक्त खाद्य सेवन, वातावरणीय प्रदुषण, वन विनाश वा भौतिक संरचनाको क्षति तथा प्रकोप उद्धार कार्यमा हुने दुर्घटना वा यस्तै अन्य गैरप्राकृतिक विपद्बाट उत्पन्न विपद् सम्झनु पर्छ ।
४. विपद् व्यवस्थापन : विपद् व्यवस्थापन भन्नाले विपद् जोखिम न्यूनीकरण, विपद् प्रतिकार्य र विपद् पुनर्लाभसँग सम्बन्धित सम्पूर्ण क्रियाकलाप सम्झनु पर्छ ।
५. विपद् जोखिम न्यूनीकरण : विपद् जोखिम न्यूनीकरण भन्नाले विपद्पूर्व गरिने जोखिमको विश्लेषण तथा मूल्याङ्कन, विपद् रोकथाम वा विपद्बाट हुने क्षतिको न्यूनीकरण तथा विकासका कार्यमा विपद् जोखिमलाई कम गर्ने सम्बन्धी कार्य सम्झनु पर्छ ।
६. विपद् प्रतिकार्य : विपद् प्रतिकार्य भन्नाले विपद्को घटना घटनासाथ तत्कालै गरिने खोज, उद्धार एवम् राहतसँग सम्बन्धित कार्य सम्झनु पर्छ र सो शब्दले विपद् प्रतिकार्यको पूर्वतयारीलाई समेत जनाउँछ ।
७. विपद् पुनर्लाभ : विपद् पुनर्लाभ भन्नाले विपद्को घटनापछि गरिने पुनर्निर्माण एवम् पुनर्स्थापनासँग सम्बन्धित कार्य सम्झनु पर्छ ।

ख) विपद् र मानव :

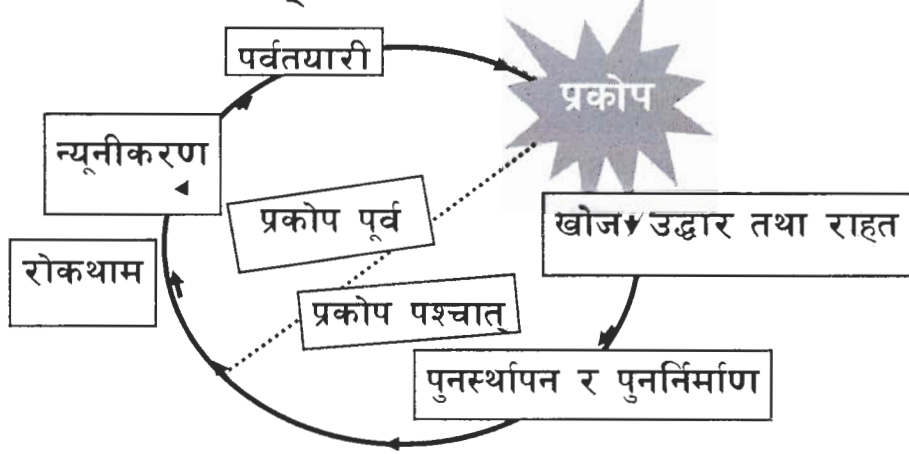
विपद्को इतिहास मानव जातीको इतिहास जतिकै पुरानो छ । विपद् देशकालको सिमामा बाँधिन सकिदैन । जुनसुकै ठाउँ र जुनसुकै समयमा पनि विपद् हुन सकिन्छ । प्रकोपको प्रकार, यसको कारण र क्षतिको मात्रामा अन्तर हुनु भनेको छुट्टै कुरा हो । त्यस कारण विपद्लाई रोकथाम गर्नु, प्रकोपबाट हुने जनधनको क्षतिको मात्रालाई कम गर्न पूर्व तयारी


मुख्य जिल्ला अधिकारी

कार्यक्रम संचालन गर्नु र प्रकोप परि सकेपछि उद्धार कार्य संचालन गर्नु मानव जीवनको एक अभिन्न अङ्गको रूपमा छ ।

जनसंख्या वृद्धि, वन विनास, वातावरणमा आएको असन्तुलन र शहरीकरणको प्रकृयावाट एकै स्थानमा जनसंख्याको बढ्दो चाप आदि अनेकौं कारणले गर्दा भविष्यमा प्रकोपको संख्या र प्रकोपवाट हुने जनधनको क्षति मात्रमा हरेक वर्ष वृद्धि हुदै जाने देखिन्छ । यस्तो प्रतिकूल परिस्थितिको सामना मानव जातीको सचेत प्रयास र योजनावद्ध तरिकावाट मात्रै गर्न सकिन्छ । यसको लागी तलको विपद् व्यवस्थापन चक्रको पाइलाहरुलाई हामीले गम्भीरताका साथ कार्यान्वयन गर्नु पर्ने देखिन्छ ।

विपद् व्यवस्थापन चक्र



ग) विपद् र विकास :

विकास र विपद् आपसमा घनिष्ठ रूपमा सम्बन्धित छन् । विपद् वाट देशको विकासमा प्रतिकूल प्रभाव पर्छ । कुनै पनि देशमा ठुलो विपद् पर्न गएमा देशविकासमा गरिने लगानी विपद् उद्धार कार्यमा लगाउनु पर्ने हुन्छ । यसरी देशको विकास कार्यमा नै अवरोध उत्पन्न हुन्छ । विपद्वाट विकसित मुलुकहरु भन्दा अल्प विकसित र विकाशोन्मुख मुलुकहरु वढी प्रभावित हुन्छन् । अल्प विकसित र विकाशोन्मुख मुलुकहरुमा पर्ने प्रकोप संख्या धेरै छ । उस्तै प्रकृतिको प्रकोपवाट विकसित मुलुकहरुमा भन्दा यस्ता मुलुकहरुमा जनधनको क्षति वढी हुन्छ र यिनै अल्प विकसित र विकाशोन्मुख मुलुकहरुमा साधन र श्रोतको अपर्याप्तता पनि हुन्छ । त्यस कारण राष्ट्रको विकास योजनामा मेल खानेगरि जिल्लाको विकास योजनामा विपद्लाई एक अभिन्न अङ्गको रूपमा समावेश गरी विपद् उत्थानशील विकास र भू-उपयोग नीतिको अवलम्बन गर्दै लानु पर्ने आवश्यकता छ ।

२. विपद् पूर्वतयारी तथा प्रतिकार्य योजनाको उद्देश्यहरु, रणनीतिहरु र प्राप्त हुने अपेक्षित उपलब्धीहरु :

२.१ विपद् पूर्व तयारी तथा प्रतिकार्य योजना निर्माण गर्नुका उद्देश्यहरु :

- प्रकोप पूर्व, प्रकोप भई रहेको समयमा र प्रकोप पछि गर्नु पर्ने कार्यहरुको पूर्व तयारी गर्नु ।

- प्रकोप पीडितहरूलाई तत्काल उद्धार तथा राहत सेवा पुऱ्याउन सरल बनाउनु ।
- विभिन्न सरकारी, गैरसरकारी तथा अन्य निकायसंग समन्वय गरि कार्यक्रमलाई एकीकृत रूपमा अगाडी वढाउनु ।
- कार्ययोजना बनाई कार्ययोजनामा उल्लेखित विषयहरूमा जिम्मेवार निकायहरूलाई सवलीकरण तथा दायित्व प्रभावकारी रूपमा निर्वाह गर्ने भूमिका तयार गर्नु ।
- कार्ययोजना अनुसारको गतिविधिहरू कार्यान्वयन गर्नु ।

२.२ योजना तयार गर्न अपनाइएका रणनीतिहरू :

- योजनाको तर्जुमा जिल्लाको सम्पूर्ण सरोकारवालाहरूको संलग्नतामा तयार गरिएको ।
- सिरहा जिल्लामा घटेका र घटन सक्ने घटनाहरूको प्रभावहरूको विश्लेषणमा आधारित रही तयार गरिएको ।
- जिल्लामा क्रियाशील विभिन्न निकायहरूको क्षमताको विश्लेषणको आधारमा पूर्वतयारी तथा सहयोग कार्यक्रमको लागि भूमिका तथा जिम्मेवारी निर्धारण गरिएको ।
- जिल्लामा विगतमा भएका क्षतिहरू, क्षति गर्ने नदीहरू, क्षतिभएका भौतिक पूर्वाधारहरू, मानवीय क्षतिको तथ्याङ्कहरू पुनरावलोकन गरिएको ।
- वाढीवाट अति जोखिम, मध्य जोखिम र कम जोखिममा रहेका न.पा. तथा गा.पा.हरूको पहिचान गरिएको ।
- जिल्ला विपद् व्यवस्थापन समितिको बैठक वसी वाढी पहिरो सम्बन्धी समीक्षालाई आधार मानेको ।
- योजना तयार गर्नको लागि विभिन्न बैठकहरूको आयोजना गरेको ।
- यस भन्दा आगाडीका योजनाहरूको पुनरावलोकनवाट आएका सुझावहरू समेत समावेश गरेको ।

२.३ योजना तयार भएपछि प्राप्त हुने अपेक्षित उपलब्धीहरू (Outcomes):

- जोखिमको आंकलन भई पूर्वतयारी गर्न सजिलो हुनेछ ।
- प्रभावित क्षेत्र र समुदायको आंकलन भई तत्काल उद्धार तथा राहत कार्य गर्न सकिने छ ।
- उपलब्ध हुन सक्ने श्रोत र साधनको आंकलन आंकलन भएको हुनेछ ।
- जोखिमपूर्ण रूपमा रहन सक्ने समुदायको पहिचान भई त्यस्ता समुदायहरूलाई सतर्क तथा पूर्व तयारीको लागि तयार रहनको निमित्त श्रोत साधन र क्षमताको अभिवृद्धि भएको हुनेछ ।
- अग्रिम सावधानी र सतर्कताद्वारा क्षति न्यूनीकरण गर्न सकिने छ ।
- आश्रय स्थलको पहिचान भई प्रभावित परिवारहरूलाई अश्रय स्थलमा व्यवस्थित तरिकावाट आश्रय दिन सकिने छ ।
- आकस्मिक संचार र समन्वयमा प्रभावकारिता आई मानवीय सहयोगको आपूर्ति व्यवस्थापन प्रभावकारी हुनेछ ।


प्रमुख जिल्ला अधिकारी

- प्रत्येक निकायको आ-आफ्नो पूर्व तयारी तथा प्रतिकार्य योजना तयार भई सोही अनुसारको गतिविधिहरु संचालन भएको हुनेछ ।

३. विपद् जोखिमको अवस्थाहरु :

३.१ विपद्का विपद्हरुको विश्लेषण :

३.१.१. बाढी/ पहिरो (Flood & Landslide) :

मनसुन सक्रिय भएपछि असार, श्रावण र भदौ महिनामा अत्याधिक वर्षाको कारण नदी र नालाहरुमा सावीकको भन्दा बढी (प्रशस्त) मात्रामा पानी र सो को वहाव तीव्र रूपमा आउनुको साथै नदी उकास, भारत तर्फ सीमामा बाँधरूपी सडक, पानीको निकास नभई प्राकृतिक वहावमा रुकावट जस्ता कारणले हुने डुवान, कटान, खेत बगर वन्ने तथा खेतमा बालुवा पिटान हुने भई प्रत्येक वर्ष जिल्लाको कुनै न कुनै भेगमा निकै नै जनधनको क्षति गरिरहेको अवस्था छ । यस जिल्लाको उत्तर तर्फको भुभाग भावर र चुरे पर्वत श्रृंखलामा पर्ने भएको कारणले दक्षिण तर्फको समथर भूमिभन्दा फरक अथवा भिरालो छ । भिरालो भएको कारणले वर्षायाममा खहरे खोलाले एकातिर यस क्षेत्रको माटोलाई वगाएर लैजान्छ भने अर्कातिर चुरे पहाडबाट वगाइ ल्याएको बालुवा गिटी समथर क्षेत्रको भूमिमा थुपारी दिने गर्दछ जसले गर्दा उब्जाउ भूमिहरु दिन प्रतिदिन मरुभूमिमा परिणत हुँदै गइरहेको छ ।

३.१.२. आगलागी(Fire) :

यस जिल्लाका प्रायः घरहरु आपसमा जोडी बनाउनु, खर वा फुसको घर छााना हुनु, घना वस्ती हुनु, आगलागीको दृष्टिकोणले घर सुरक्षित नहुनु, आन्तरिक सुरक्षा सामाग्रीको व्यवस्थापन नहुनु, घटना स्थलसम्म पुग्न फराकिलो बाटोहरु नहुनु, जनचेतनाको कमि हुनु आदि कारणले खास गरि चैत्र वैशाखमा बढी र अन्य महिनामा फाटफुट रूपमा आगलागीका घटनाहरु हुने भएको हुँदा हरेक वर्ष आगलागीको चपेटमा परेर जनधनको क्षति हुनु र जीवन अस्त व्यस्त हुनुको साथै मानवीय क्षति पनि हुने गरेको अवस्था छ ।

३.१.३. भूकम्प(Earthquake) :

पृथ्वीभित्र भइरहने हलचलले गर्दा पृथ्वीवाहिर कुनै भागमा जमीनको सतह चर्किदा अनुभव गरिने धक्का भूकम्प पनि यस जिल्लामा पटक पटक आएको इतिहास अन्तर्गत वि.सं १९९०, २०४५ सालको भूकम्पमा यस जिल्लामा निकै नै जनधनको क्षति भएको पाइन्छ । वि.सं. २०७२ सालको भूकम्पले यस जिल्लामा त्यति क्षति पुऱ्याएन । यस जिल्लामा व्यवस्थितरूपमा शहरको बसाई भूकम्पीय निरोधक मापदण्ड अनुसार घरहरुको निर्माण, भूकम्पबाट सुरक्षित रहने ज्ञानमा कमि जस्ता कारणले यो जिल्ला भूकम्पको जोखिममा रहेको छ ।

३.१.४. माहामारी(Epidemic) :

समाजको कुनै एक क्षेत्रमा देखा परेको रोग छोटो समयमै फैलिएर अनपेक्षित रूपमा धेरै मानिस सङ्क्रमित हुने र मर्ने अवस्था श्रृजना भई हुने माहामारी अन्तर्गत भाडापखाला, हैजा, म्यादे ज्वरो, औलो, इन्सेफ्लाइटिस कालाजार, कमलपित्त, दादुरा, इन्फ्लुएन्जा, डेंगु र अन्य भाइरल जस्ता रोगहरु खास गरि वर्षायाममा बाढी पछि प्रदुषणमा हुने वृद्धिका कारण हुने गर्दछ । यस्ता रोगहरुको उचित व्यवस्थापन र जनचेतनाको कमीले थप माहामारी हुने गरेको अवस्था छ ।

३.१.५. यातायात दुर्घटना(Road Accident) :

बढ्दो शहरीकरण तथा यातायातका साधनहरुको वृद्धि र अनियन्त्रित सवारी साधनको कारणले यस जिल्लामा स-साना यातायात दुर्घटनाहरुबाट कहिलेकाही धेरै जनाको ज्यान जाने र घाइते हुने घटनाहरु यस जिल्लामा वर्षेनी हुदै आइरहेको अवस्था छ । खास गरी सवारी अनुमति पत्र विना गाडी चलाउनु, सडक नजिक बसोवास, सडकपेटीमा पसल थाप्ने, विचै सडकमा पैदल यात्रा गर्ने, सडकहरुको जिर्ण अवस्था (खाल्टाखुल्टी), सडकको तुलनामा सवारी साधनहरुको चापमा बढ्दो, ट्रफिक नियमको उलंघन, चालकले आफु भन्दा जान्ने कोही छैन भन्ने मानसिकता, नसालु पदार्थ खाएर वा सेवन गरेर गाडी चलाउने घमण्ड जस्ता व्यवहारहरुका कारण यातायात दुर्घटनामा वृद्धि भइरहेको अवस्था छ ।

३.१.६. खडेरी र अनिकाल(Drought & Famine) :

विश्वव्यापी तापक्रम वृद्धिले कतै अतिवृष्टि, कतै अनावृष्टि र कै लामो समयसम्म चल्ने सुखापनले खाद्यान्न उत्पादनको याम र यसको वृद्धिस्तरमा प्रतिकूल प्रभाव पार्दछ । लामो समयसम्मको सुख्खा मौसम र अनिश्चित वर्षाले समुदायलाई थप जोखिममा पार्दछ । अनावृष्टिको कारण पटक पटक यस जिल्लाले खडेरीको समस्या सामना गर्नु परेको साथै कहिले काही अनिकालको पनि सामना गर्नु परेको इतिहास यस जिल्लाको रहेको छ ।

खडेरीको जोखिम न्यूनीकरणका लागि समुदायको सामना क्षमता अभिवृद्धि गर्न खडेरीको सम्भावित असर, प्राभावित हुने समुदायमा आई पर्ने संकट र तिनीहरुको वर्तमान समयको क्रियाकलापको जानकारी लिई खडेरीको प्रकृति र यसको प्रभावको विश्लेषण गरी सम्बोधन गर्नु पर्ने आवश्यकता रहेको छ ।

३.१.७. तातो हावा(Loo) :

खास गरि चैत्रदेखि जेष्ठ महिनाको बीचमा अत्यधिक गर्मीको कारणले तातो हावा (LOO) चलि मान्छेहरु वेहोश र मृत्यु समेत भएको पाइन्छ । गर्मि मौसम प्रारम्भ भएपछि पृथ्वीको वाह्य सतहमा रहेको पानीको वाष्पीकरण प्रक्रिया तीव्र हुदै जाने हुनाले चारैतिरको चिस्यान कम हुदै पानीको मूल सुक्ने, नदी, तलाउ, पोखरी, कुवामा पानीको मात्र घटने, भूमिगत पानीको सतहत ल भर्ने आदि अवस्था सिर्जना हुन्छ । यसको लागि गर्मियाममा अपनाउनु पर्ने दैनिक जीवनसंग सरोकारका विषयहरुमा जनचेतना एवं आत्मबोध गर्ने खालका गतिविधिहरु संचालन गर्नु पर्ने अवस्था रहेको छ ।

३.१.८. आँधीवेहरी/हुरीबतास :

यस जिल्लामा खास गरी चैत्र देखि श्रावण सम्म आँधीवेहरीबाट निकै मानिसहरु घर विहिन, मृत्यु र समाजिक संस्थाहरुमा क्षति हुने गरेको पाइन्छ । या समयमा हुरीबतासका कारण मौसमी फलफूल उत्पादनमा प्रतिकूल असर पर्नुको साथै ग्रामिण क्षेत्रका कमजोर घर, गोठ र विकासका संरचना भत्काउने, विजुली वा टेलिफोनका कमजोर खम्बा भत्काउने, रुखहरु लडाउने जस्ता कारणले यातायात अवरुद्ध हुने एवं घरपालुवा जनावर र मानिसको समेत मृत्यु हुने गर्दछ । यसबाट बचाउन बलियो घरहरुको निर्माणको साथसाथै जनचेतना मूलक गतिविधिहरु निरन्तर संचालन गर्नु पर्ने अवस्था छ ।


मुख जिल्ला अधिकारी १०

३.१.९. शीतलहर :

जाडोको याममा वाक्लो कुहिरोले दिनभरी ढाकिरहने र कहिलेकाहीं एक दुई दिन हटने तर फेरी लामो समयसम्म लाग्ने हुँदा दिनभरी घाम लाग्दैन यो समय हुस्सु लागेसम्म कायम रहन्छ । हुस्सुसँगै चिसो हाँवा कारण यहाँको तापक्रम सामान्य भन्दा निकै कम हुन गई शीतलहरको रूप लिन्छ । जसको कारण धेरै जाडो बढ्ने भई मानिसको दैनिक जीवन कष्टकर हुन जान्छ । यसरी चिसोको कारण रोगमा अत्याधिक वृद्धि, दैनिक रोजगारीमा प्रभाव, खाद्यान्न सामाग्रीको अभाव, जाडो याममा उत्पादन हुने कृषिजन्य फसलमा क्षति, यातायात दुर्घटना जस्ता कारणले मानिस र पशु चौपायाको मृत्यु हुने गरेको पाइन्छ । यसको निमित्त शीतलहरहरुबाट बच्ने उपायहरुको अवलम्बन र जनचेतना अभिवृद्धिका गतिविधिहरु संचालन गर्नु पर्ने आवश्यकता रहेको छ ।

३.१.१०. चट्याड :

हुरीवतासको मौसम वा वर्षायाममा वायुमण्डलमा विपरीत दिशाबाट हुईकिएको वायु एकआपसमा प्रचण्ड वेगले ठोकि उत्पन्न हुने अत्यन्त बढी भोल्टको विद्युतीय लहर खास पथ बनाएर पृथ्वीको सतहतर्फ आएमा त्यसले मानिस, जनावर, बोटविरुवा मर्ने तथा घरगोठ, सुखेका रुख, परालको माच आदिमा आगलागी हुने गर्दछ । खास गरी चुच्चो गरेर ठडिएका घर र अन्य वस्तुमा चट्याडको विद्युत ठोक्किने गर्दछ । यसबाट घरमा प्रयोग भईरहेका इलेक्ट्रोनिक सामान तथा उपकरण पनि विग्रने गर्दछ । यस जिल्लामा चट्याडबाट निकै जनधनको क्षति भइरहेको र हुने गरेको पाइन्छ ।

यसबाट बच्नको लागि आकाश गडयाडगुडुड गर्न थालेपछि सुरक्षित स्थानमा वस्नु, घरमा प्रयोग हुने इलेक्ट्रोनिक सामानहरु बन्द गर्नु, घरबनाउदा उपयुक्त तवरले अरथिड गर्नु उपयुक्त हुन्छ । चट्याड न्यूनीकरण गर्नको लागि आ-आफ्नो घर संरचनामा अरथिड गर्न गराउन जनचेतना तथा प्रचार प्रसार गर्नु पर्ने आवश्यकता रहेको छ ।

३.१.११. सर्पदंश :

गर्मी याममा अत्यधिक गर्मीका कारण र वर्षातको समयमा शर्पहरु जमिनबाट निस्की मानिसहरुलाई टोकि मृत्यु समेत हुने गरेको पाइन्छ । यसको लागि सरसफाइमा ध्यानदिनु पर्ने तथा घरमा रहेका प्वालहरु बन्द, सुत्नेबेला भुलको प्रयोग एवं वच्चाहरुलाई सर्तकताका साथ हेरचाह गर्नु पर्ने हुन्छ ।

३.१.१२. COVID-19 :

नोबेल कोरोना भाइरस (COVID-19) वर्तमान इतिहासकै अभूतपूर्व माहामारी हो र यो तीव्र रूपमा फैलिरहेको छ । यो केवल जनस्वास्थ्यको विश्वव्यापी संकट मात्र नभई यो त्यस्तो मानवीय संकट हो जसले मानिसहरुको जीवन, स्वास्थ्य तथा जीविकोपार्जनमा प्रभाव पारेको छ ।

संक्रमितको थुकको छिटा, आँखा, नाक र मुख भित्र पस्दा यो भाइरस फैलिन्छ । जब संक्रमित व्यक्तिलाई खोकी वा हाँछिउ लाग्छ तब नाक, मुखका छिटाहरु स्वस्थ्य व्यक्तिको आँखा, नाक वा मुखमा पुग्न सक्छ । यी थुकको छिटाहरु मास्कको बाहिरी भागमा र अन्य चिजहरुकामा पनि लाग्न सक्छ । जसबाट भाइरस फैलिने सम्भावना बढेर जान्छ ।

यसको रोकथाम, नियन्त्रण, उपचारमा सहजिकरण तथा शव व्यवस्थापन लगायतका कार्यहरूमा समुदाय सचेतीकरण र समुदाय परिचालनबाट माहामारीलाई नियन्त्रण गरी व्यक्ति समुदाय र जिल्लावासीलाई बचाउन सबैले आ-आफ्नो ठाउँबाट प्रभावकारी भूमिका खेल्नु पर्ने अवस्था रहेको छ ।

३.१.१३. अन्य :

वर्तमान अवस्थामा वातावरणीय प्रदुषणका कारणले विभिन्न किसिमका घटना तथा रोगहरूबाट मानिसहरू पीडित भई मानवीय क्षतिहरूको सामना गरि राख्नु परेको छ ।

३.२ कानूनी, नीतिगत तथा संस्थागत व्यवस्था:

विपद्जोखिम न्यूनीकरण तथा व्यवस्थापनको लागि कानूनी तथा नीतिगत व्यवस्थापनका क्षेत्रमा नेपाल सरकारले समयानुकूल परिमार्जन गर्दै विपद् पूर्व तयारी तथा प्रतिकार्य योजना राष्ट्रिय, प्रदेश र स्थानीय तहमा तर्जुमा गरी कार्यान्वयन गर्नुपर्ने व्यवस्थालाई अनिवार्य बनाएको छ । यस्ता कानूनी व्यवस्थाहरूमा विपद् जोखिम न्यूनीकरण तथा व्यवस्थापन ऐन, २०७४ (प्रथम संशोधन, २०७५), विपद् जोखिम न्यूनीकरण तथा व्यवस्थापन नियमावली २०७६, स्थानीय सरकार सञ्चालन ऐन, २०७४, विपद् जोखिम न्यूनीकरण राष्ट्रिय रणनीतिक कार्ययोजना, २०७५ लगायतका कानूनी तथा नीतिगत व्यवस्थाहरू छन् । अन्तर्राष्ट्रियस्तरमा विपद् जोखिम न्यूनीकरणका लागि सेण्डाई कार्यढाँचा (सन् २०१५-२०३०), दिगो विकासका लक्ष्यहरू, जलवायु परिवर्तन सम्बन्धी पेरिस सम्झौता, आवधिक योजना, नीति तथा कार्यक्रम लगायतका सन्धि सम्झौतालाई समेत आत्मासात् गर्दै संघ, प्रदेश र स्थानीय तहहरूमा विपद् पूर्व तयारी, प्रतिकार्य योजना तथा समग्र विपद् व्यवस्थापन कार्य योजना बनाई विपद्बाट हुने मानवीय र भौतिक क्षति न्यूनीकरण गर्न जिल्ला तथा स्थानीय तहबाट योगदान पुऱ्याउनु आवश्यक छ ।

विपद् जोखिम न्यूनीकरण व्यवस्थापन ऐन, २०७४ (प्रथम संशोधन, २०७५ सहित), प्रदेश तथा स्थानीय तहको ऐन एवं नीतिगत व्यवस्था अनुरूप जिल्लामा गठित जिल्ला विपद् व्यवस्थापन समितिले जिल्लाको विपद् प्रतिकार्य योजना तयार गरी लागु गर्ने गराउने व्यवस्था भए अनुसार जिल्लाको विपद् पूर्व तयारी तथा प्रतिकार्य योजना तयार गरेको छ ।

A handwritten signature in black ink is written over a rectangular stamp. The stamp contains the text 'संस्था' (Institution) and 'सचिव' (Secretary) in Nepali. The signature is written in a cursive style.

३.३ प्रमुख प्रकोपहरू र प्राथमिकतामा रहेका प्रकोपहरू:

सिरहा जिल्लामा हुने प्रकोपको सूची तथा स्तरीकरण निम्नानुसार रहेको छ ।

प्रकोप	पहिरो	बाढी	आगलागी	हुरीबतास	महामारी	भूकम्प	खडेरी	शीतलहर	चट्याङ्	सडक दुर्घटना	असिना	सर्पदंष
पहिरो		बाढी	आगलागी	हुरीबतास	महामारी	भूकम्प	खडेरी	शीतलहर	चट्याङ्	सडक दुर्घटना	असिना	सर्पदंष
बाढी		बाढी	आगलागी	हुरीबतास	महामारी	भूकम्प	खडेरी	शीतलहर	चट्याङ्	सडक दुर्घटना	असिना	सर्पदंष
आगलागी		बाढी	आगलागी	हुरीबतास	महामारी	भूकम्प	खडेरी	शीतलहर	चट्याङ्	सडक दुर्घटना	असिना	सर्पदंष
हुरीबतास		बाढी	आगलागी	हुरीबतास	महामारी	भूकम्प	खडेरी	शीतलहर	चट्याङ्	सडक दुर्घटना	असिना	सर्पदंष
महामारी		बाढी	आगलागी	हुरीबतास	महामारी	भूकम्प	खडेरी	शीतलहर	चट्याङ्	सडक दुर्घटना	असिना	सर्पदंष
घरपालुवा पशुसमेत		बाढी	आगलागी	हुरीबतास	महामारी	भूकम्प	खडेरी	शीतलहर	चट्याङ्	सडक दुर्घटना	असिना	सर्पदंष
भूकम्प		बाढी	आगलागी	हुरीबतास	महामारी	भूकम्प	खडेरी	शीतलहर	चट्याङ्	सडक दुर्घटना	असिना	सर्पदंष
खडेरी		बाढी	आगलागी	हुरीबतास	महामारी	भूकम्प	खडेरी	शीतलहर	चट्याङ्	सडक दुर्घटना	असिना	सर्पदंष
शीतलहर		बाढी	आगलागी	हुरीबतास	महामारी	भूकम्प	खडेरी	शीतलहर	चट्याङ्	सडक दुर्घटना	असिना	सर्पदंष
चट्याङ्		बाढी	आगलागी	हुरीबतास	महामारी	भूकम्प	खडेरी	शीतलहर	चट्याङ्	सडक दुर्घटना	असिना	सर्पदंष
सडक दुर्घटना		बाढी	आगलागी	हुरीबतास	महामारी	भूकम्प	खडेरी	शीतलहर	चट्याङ्	सडक दुर्घटना	असिना	सर्पदंष
असिना		बाढी	आगलागी	हुरीबतास	महामारी	भूकम्प	खडेरी	शीतलहर	चट्याङ्	सडक दुर्घटना	असिना	सर्पदंष
सर्पदंष		बाढी	आगलागी	हुरीबतास	महामारी	भूकम्प	खडेरी	शीतलहर	चट्याङ्	सडक दुर्घटना	असिना	सर्पदंष
जम्मा अङ्क	१	१२	११	८	७	८	७	१०	२	४	५	३
स्तर	१२	१	२	५	६	४	७	३	११	९	८	१०
		बाढी	आगलागी	हुरीबतास		भूकम्प	खडेरी	शीतलहर				

नोट : COVID-19 को प्रकोपबाट समेत जिल्ला प्रभावित रहेको ।


प्रमुख जिल्ला अधिकारी

सिरहा जिल्लामा हुने प्रकोपको समय तालिका निम्नानुसार रहेको छ ।

प्रकोप	वैशाख	जेठ	असार	साउन	भदौ	असोज	कार्तिक	मंसिर	पुष	माघ	फागुन	चैत्र
पहिरो												
बाढी												
आगलागी												
हुरीबतास												
महामारी												
घरपालुवा												
पशुसमेत												
भुकम्प												
खडेरी												
शीतलहर												
चट्याङ्												
सडक दुर्घटना												
असिना												
सर्पदष												
जम्माअंक	५	७	७	८	८	६	४	२	३	४	५	५

दृष्टव्य :असार, साउन र भदौमा बाढी र खडेरीमध्ये एक प्रकोपको प्रभाव रहने हुँदाकुनै एक प्रकोपको घटना हुँदैन ।


सिरहा जिल्ला अधिकारी

३.८. बाढीको आंकलन तथा सम्भावित प्रभाव क्षेत्रको प्रभाव : (वि.सं.०५८ देखि २०७६ सम्मको बाढीको तुलनात्मक अध्ययन) :

सिरहा जिल्लामा बाढीवाट बढी प्रभावित हुने भएकोले बाढीलाई प्रमुख प्राथमिकता दिई विगतमा ठुलो रूपमा आएको बाढीपहिरोको तथ्याङ्कलाई आधार मानी योजना तर्जुमाको पूर्वानुमानको लागि तपसील अनुसारको तथ्याङ्क प्रस्तुत गरिएको छ ।

क्र.सं.	विवरण	२०५९	२०६१	२०६४	२०७१	२०७४	२०७६
१	प्रकोप भएको समय	२०५९ श्रावण ५ देखी ७ सम्मको अविरल वर्षाको पानी र बाढीवाट	२०६१ आषाढ २२ देखी २८ सम्मको अविरल वर्षाको पानी र बाढीवाट	२०६४ श्रावण १ देखी १६ सम्मको अविरल वर्षाको पानी र बाढीवाट	२०७१ श्रावण २८ र २९ गतेको अविरल वर्षा र बाढीवाट	२०७४ श्रावण २७ देखि ३० गते सम्मको अविरल वर्षा र बाढीवाट	२०७६ आषाढ २५ देखि २९ गते सम्मको अविरल वर्षा र बाढीवाट
२	प्रभावित गा.पा./ न.पा.	३४ गा.वि.स. र २ न.पा.	७० गा.वि.स. र २ न.पा.	८१ गा.वि.स. र २ न.पा.	१ न.पा. र ८ गा.वि.स.	९ गा.पा. र ८ न.पा.	७ गा.पा. र ७ न.पा.
३	मृत्यु	१ जना	११ जना	४ जना	२ जना		६ जना
४	घाइते	५ जना	३३ जना	१५ जना	७ जना		३२ जना
५	पूर्ण रूपमा प्रभावित घर परिवार	१,०९५ परिवार	२,७११ परिवार	४,२८६ परिवार	६७ परिवार	१६२९ परिवार	४५२८ परिवार
६	आंशिक रूपमा प्रभावित घर परिवार	२,२२० परिवार	७,२८२ परिवार	५,७१८ परिवार	१३२ परिवार	३८५३ परिवार	७९९७ परिवार
७	कूल प्रभावित घर परिवार	३,३१५ परिवार	९,९९३ परिवार	१०,००४ परिवार	१९९ परिवार	५४८२ परिवार	१२५२५ परिवार
८	प्रभावित जनसंख्या	१८,७२९ जना	५७,२८९ जना	५७,०३७ जना	११९५ जना	५८००० जना	६२२४९ जना
९	जग्गाको अन्दाजी क्षति	३० हजार विगहा	५० हजार विगहा	५० हजार विगहा	२० हजार विगहा	५० हजार विगहा	५० हजार विगहा
१०	क्षतिको कूल अनुमानित रकम	रु. ७ करोड	रु. १० करोड	रु. १० करोड	१ करोड ४७ लाख	५० करोड	५० करोड

उल्लेखित विवरण बाहेक सडक, विद्यालय, सामाजिक संरचनाहरु, स्वास्थ्य संस्थाहरु, कुलोकुलेसो, पुलपुलेसो, तटबन्ध, व्यक्तिगत घरहरु, खानेपानीका साधनहरु, सरकारी तथा गैर

सरकारी संस्थाका घरहरुको क्षति हुनुको साथै विभिन्न किसिमका पानी जन्य तथा सरुवा रोगहरु समेत देखा परेको थियो ।

विभिन्न समयमा गएको बाढीले पुऱ्याएको जनधनको क्षतिको आधारमा अति प्रभावित, मध्य प्रभावित र कम प्रभावित न.पा. तथा गा.पा.हरुको वर्गिकरण निम्नानुसारको छ ।

प्रभावितस्तर अनुसारको विवरण

क्र. सं	न.पा.तथा गा.पा.को नाम	जम्मा वडा संख्या	अति प्रभावित	मध्यम प्रभावित	कम प्रभावित	कैफियत
१	लहान न.पा.	२४	वडा नं. ३,४,५, ९,१० र २३	वडा नं.१ र १९	वडा नं.२,६,७, ८,११,१२,१३,१४, १५,१६,१७,१८, २०, २१,२२ र २४	वलान र खुट्टी खोला
२	सिरहा न.पा	२२	वडा नं. हरु ५, ६, १२, १३ र १७	वडा नं. हरु १४, १५, २० र २१	वडा नं. १, २, ३, ४, ७, ८, ९, १०, ११, १६, १८, १९ र २२	कमला, गागन र मैनावति नदी बाट
३	गोलबजार न.पा .	१३		वडा नं. १	वडा नं.२ देखी १३ सम्म	जग्गा कटान प्रमुख समस्या
४	धनगढिमाई न.पा	१४		वडा नं.१०, १२, १३ र १४	वडा नं. १ देखी ९ सम्म र ११	बाबुराम खोला, खुट्टी खोला, सरुवा
५	मिचैया न.पा	१२	वडा नं.३, ४, ५, ६ र १२	वडा नं. १, १० र ११	वडा नं.२,७,८,९	कमला, घुर्मी, बलहा, झिवा, जरुवा, तैतरीया र कमला नहर
६	सुखीपुर न.पा.	१०	वडा नं. ८ र १०	वडा नं. १ देखी ७ सम्म र ९		गागन, कटनीया र बाबुराम खोला
७	कल्याणपुर न.पा.	१२	वडा नं.२,३,४, ५,६,७ र ८	वडा नं.९, १०,११ र १२	वडा नं.१	कमला र बतहा
८	कर्जन्हा न.पा.	११	वडा नं. ८	वडा नं.३, ६ र ७	वडा १, २, ४, ५, ९, १० र ११	डिमा खोला, भालु खोला, सुखलाहा खोला, कमला, भेरवा खोला
९	सखुवानन्कारकट्टि गा.पा	५	वडा नं. ३, ४ र ५	वडा नं. १	वडा नं. २	वलान
१०	भगवानपुर गा.पा	५	वडा नं. १ र ४	वडा नं. ५	वडा नं.२ र ३	वलान
११	नवराजपुर गा.पा	५			वडा नं. १ देखी ५ सम्म	बचही खोला, कल्याणदेह, कटनीया
१२	लक्ष्मीपुर पतारी गा.पा	६		वडा नं.१, २ र ६	वडा नं.३, ४ र ५	सल्हेश फुलबारी र


 प्रमुख जिल्ला कार्यालय १६

						कल्याणदेय
१३	बरियारपट्टि गा.पा	५	वडा नं.१ र ५	वडा नं.२, ३ र ४		कटनिया, मनहरा, त्रिशुला, कल्याणदेय र डोरा
१४	औरही गा.पा	५	वडा नं.१ देखी ५ सम्म			गागन, सहजा र गल्थो
१५	अर्नमा गा.पा	५	वडा नं. २ र ३	वडा नं. ४ र ५	वडा नं. १	मैनावती, सतपतरे
१६	विष्णुपुर गा.पा	५			वडा नं. १ देखी ५ सम्म	
१७	नरहा गा.पा .	५			वडा नं. १ देखी ५ सम्म	
	जम्मा	१६४	४०	३९	८५	

नोट : यसरी बाढीको दृष्टिकोणबाट न.पा. तथा गा.पा.का ४० वटा वडाहरु अति प्रभावित, ३९ वटा वडाहरु मध्यम प्रभावित र ८५ वटा वडाहरु कम प्रभावित रहेको देखिन्छ ।

३.५ प्रकोप पूर्वानुमान तथा पूर्वसूचना प्रणाली विश्लेषण : सिरहा जिल्ला आउने बाढीबाट बढी कमला नदी तटिक्षेत्रमा बसोवास गरिरहेका व्यक्तिहरुलाई बढी प्रभावित पार्ने भएकोले कमला नदीमा बाढीको पूर्वसूचना प्रणालीको स्थापना गरी क्रमिकरूपमा विकास गर्दै लगिनेछ भने सिरहाका जिल्लाको अन्य नदीहरु बलान र गागनमा पनि पूर्वसूचना प्रणालीको विकास गर्नु पर्ने आवश्यकता रहेको छ ।

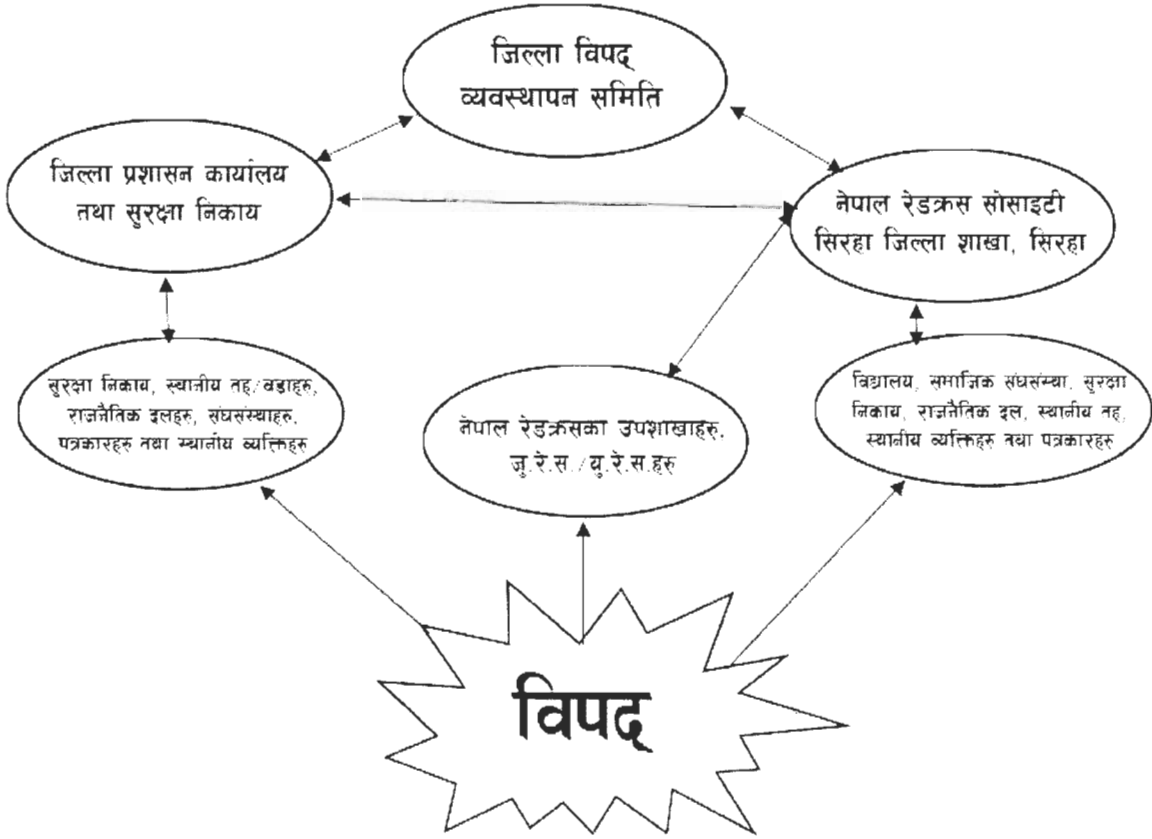
➤ पूर्व सूचना प्रणाली अन्तर्गत :

- ❖ कमला नदीबाट प्रभावित हुने समुदायहरुलाई बचाउन नेपाल सरकार जल तथा मौसम विज्ञान विभागको समन्वयमा कमला नदी जलाधारमा मौसम तथा वर्षा मापन केन्द्रहरुको स्थापना र स्तर उन्नती, जलमापन केन्द्रको स्थापना, वर्षा र बाढीको सूचनाहरु सबैले देख्ने गरी जिल्ला आपतकालिन कार्य संचालन केन्द्र (DEOC) मा Display बोर्ड जडान भई सूचनाहरु आदान प्रदान ।
- ❖ कमला नदी बाढी पूर्वसूचना संचार संरचना तयार गरि बाढीको समयमा प्रभावकारी सूचना संचारको व्यवस्था मिलाइएको ।
- ❖ कमला नदीको रानीवास (सिन्धुली) र त्रिव्रिया (धनुषा) स्थित जल सतह मापन केन्द्रमा बाढीको जल सतह चेतवनी तथा खतरातह पार गरे पछि कमला नदीको जोखिममा रहेका समुदायका व्यक्तिहरुको मोवाइलमा NTC र NCELL मार्फत सचेत रहन र सुरक्षित

स्थानमा जान **Mass SMS** मार्फत सूचना आउने बाढी पूर्व सूचना प्रणालीको विकास ।

- ❖ कमला नदी जलाधारको वर्षा तथा बाढीको सूचनाहरु आदान प्रदान गर्न सूचना संचार संरचना (Communication Channel) तयारी गरी कार्यान्वयनमा ल्याइएको ।
- ❖ वर्षाको समयमा असार देखि असोज सम्म कमला नदीको बाढीको अवस्था थाहा पाउन जल तथा मौसम विज्ञान विभागको Toll Free नम्बर ११५५ मा फोन गरेर जानकारी लिन सकिने गरी संदेशहरु प्रभाव गर्ने प्रणालीको विकास गरिएको ।
- ❖ स्थानिय एफ.एम.हरुबाट आगलागी तथा बाढीबाट बच्न सन्देशहरु प्रसारण गर्ने गरिएको ।

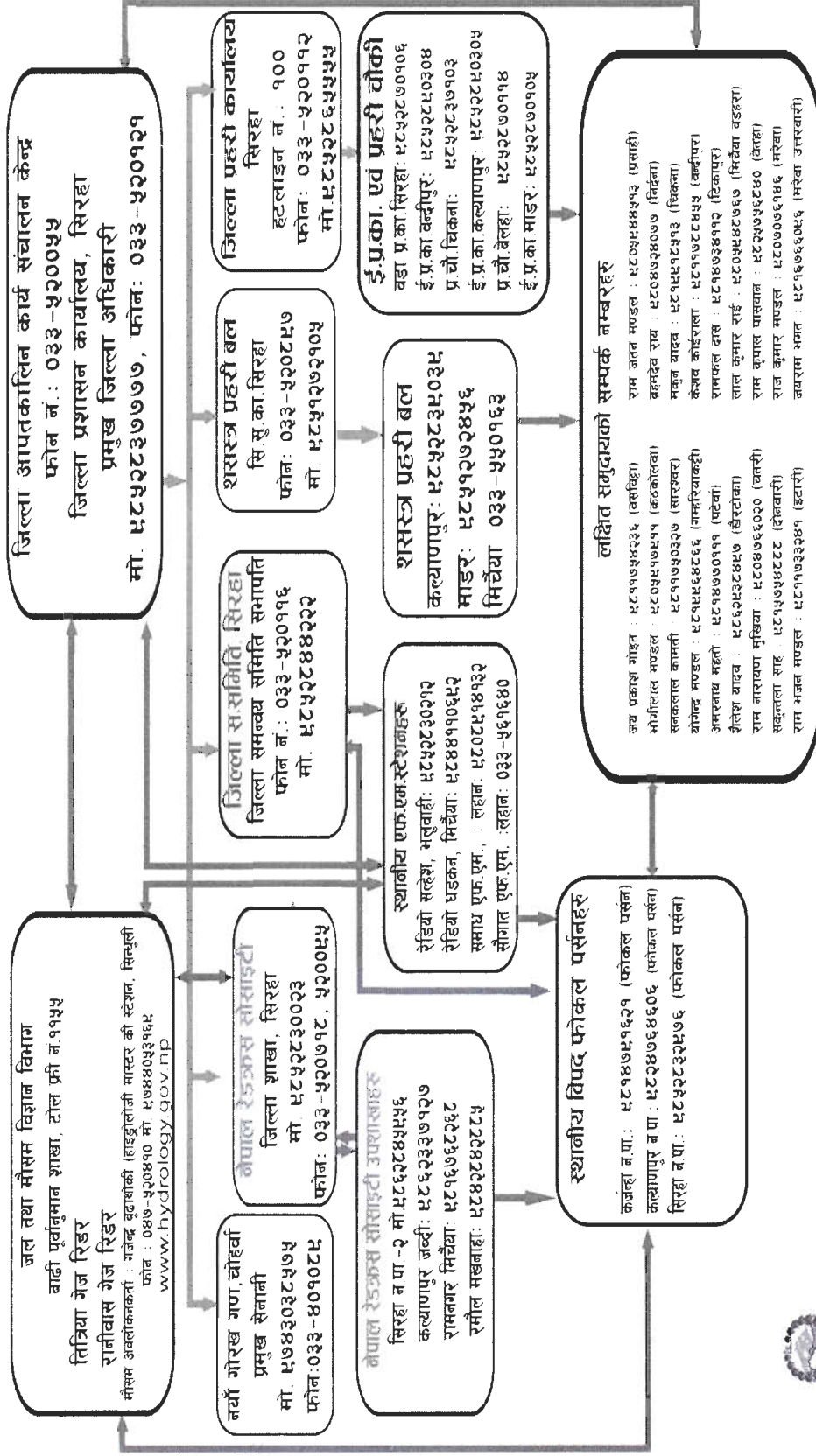
जिल्लाको सूचना संयन्त्र :




भूमि जिल्ला अधिकारी

कमला नदी बाढी पूर्व सूचना सञ्चार संरचना, सिरहा :

कमला नदी बाढी पूर्व सूचना सञ्चार संरचना, सिरहा



Nepal Red Cross Society Siraha

Handwritten signature and date: १६/०५/२०१७

३.६. सरोकारवाला संस्थाहरु :

क्र.सं.	सरोकारवाला संस्थाको नाम	सम्पर्क व्यक्ति	सम्पर्क नम्बर
१	जिल्ला प्रशासन कार्यालय, सिरहा	प्र.जि.अ.	०३३-५२०१२१ ९८५२८३७७७७
२	नेपाली सेना (शेर गण चोहर्वा)	प्रमुख सेनानी	०३३-४०१०५० ९८६३०२८८६५
३	नेपाल प्रहरी (जिल्ला प्रहरी कार्यालय)	प्रहरी उपरीक्षक	०३३-५२०००५, १०० ९८५२८६५५५५
४	सशस्त्र प्रहरी बल (नेपाल नं.७ गण हे.क्वा.)	प्रहरी उपरीक्षक	०३३-५२०८९७ ९८५१२७२१०५
५	राष्ट्रिय अनुसन्धान कार्यालय	उपनिर्देशक	०३३-५२००३१ ९८५२८२४६६६
६	नेपाल रेडक्रस सोसाइटी	सभापति	०३३-५२००९५ ०३३-५२०७१९ ९८५२८३००२३
७	जिल्ला समन्वय समिति	प्रमुख	९८५२८३२०९४
८	सिरहा नगरपालिका	नगर प्रमुख	९८४२८२५३८७
९	लहान नगरपालिका	नगर प्रमुख	९८५२८३१२३८
१०	मिर्चैया नगरपालिका	नगर प्रमुख	९८५२८३७५००
११	गोलबजार नगरपालिका	नगर प्रमुख	९८५२८२५८०५
१२	धनगढीमाई नगरपालिका	नगर प्रमुख	९८४५८८४१०६
१३	सुखिपुर नगरपालिका	नगर प्रमुख	९८६१८५१८००
१४	कल्याणपुर नगरपालिका	नगर प्रमुख	९८५२८३४३६६
१५	कर्जन्हा नगरपालिका	नगर प्रमुख	९८५२८३०५५७
१६	औरही गाउँपालिका	अध्यक्ष	९८६००५४०८०
१७	अर्नमा गाउँपालिका	अध्यक्ष	९८५२८३४१०१
१८	वरियारपट्टी गाउँपालिका	अध्यक्ष	९८४२८२५१४२
१९	नवराजपुर गाउँपालिका	अध्यक्ष	९८१९९७५८३५
२०	भगवानपुर गाउँपालिका	अध्यक्ष	९८५२८५५२९१
२१	सखुवानन्कारकट्टी गाउँपालिका	अध्यक्ष	९८५२८३२६६३
२२	लक्ष्मीपुरपत्तारी गाउँपालिका	अध्यक्ष	९८६९०१११५५
२३	विष्णुपुर गाउँपालिका	अध्यक्ष	९८४२८९३५३१
२४	नरहा गाउँपालिका	अध्यक्ष	९८११७००३११
२५	जिल्ला स्थित संचारकर्मीहरु	प्रतिनिधि	९८५२८३०८६७
२६	उद्योग बाणिज्य संघ	प्रतिनिधि	९८५२८३४८२५
२७	गैह्र सरकारी महासंघ	प्रतिनिधि	९८४२८२५९४६
२८	राष्ट्रिय मान्यता प्राप्त राजनैतिक दल	प्रतिनिधि	


प्रमुख जिल्ला विकास कार्यालय

२९	जिल्लामा कार्यरत UN एजेन्सीहरु	प्रतिनिधि	
३०	विपद् व्यवस्थापनका क्षेत्रमा जिल्लामा कार्यरत राष्ट्रिय तथा अन्तर्राष्ट्रिय गैह्र सरकारी संघसंस्थाहरु	प्रतिनिधि	
३१	खानेपानी तथा सरसफाइ डिभिजन कार्यालय	प्रमुख	९८५२८३२८५८
३२	शिक्षा विकास तथा समन्वय इकाइ	प्रमुख	०३३-५२०००४ ९८५२८३९५९५
३३	स्वास्थ्य कार्यालय	प्रमुख	९८५२८८०५९२
३४	पूर्वाधार विकास कार्यालय	प्रमुख	९८५२८४६९९६
३५	सडक डिभिजन कार्यालय	प्रमुख	९८५२८८६००९
३६	जल उत्पन्न प्रकोप नियन्त्रण कार्यालय	प्रमुख	०३३-५६२२३८
३७	भूमिगत जलश्रोत तथा सिंचाइ विकास डिभिजन	प्रमुख	९८५४०३०८७४
३८	डिभिजन वन कार्यालय	प्रमुख	९८५२८३००८२
३९	सिरहा अस्पताल सिरहा	प्रमुख	९८४४२७४५०९
४०	नेपाल विद्युत प्राधिकरण	प्रमुख	०३३-५२०९९५ ९८५२८२२२०३
४१	जिल्ला आयुर्वेद स्वास्थ्य केन्द्र	प्रमुख	९८५२८२००३५ ०३३-५२००३५
४२	पशु सेवा विज्ञान केन्द्र	प्रमुख	९८५२८३४८०९
४३	वाली संरक्षण प्रयोगशाला	प्रमुख	०३३-५२००५० ९८६४२२५९४०
४४	प्रधानमन्त्री कृषि आधुनिकीकरण परियोजना	प्रमुख	९८५२८२३६३६
४५	नेपाल टेलिकम	प्रमुख	०३३-५२०४४४ ९८५२८३२९९९
४६	घरेलु तथा साना उद्योग कार्यालय	प्रमुख	०३३-५६०९२८ ९८५२८६०९२८
४७	पूर्वाञ्चल डिभिजन सडक कार्यालय	प्रमुख	०३३-५६००८६
४८	भू. संरक्षण कार्यालय	प्रमुख	०३३-५६०३३७ ९८५२८३३९३४
४९	खाद्य व्यवस्थापन तथा व्यापार कम्पनि लिमिटेड	प्रमुख	९८४९९७९९६२
५०	साल्ट ट्रेडिंग कर्पोरेशन	प्रमुख	०३३-५६०९७६ ९८५२८३९५३३

५१	नेशनल ट्रेडिंग कॉर्पोरेशन	प्रमुख	०३३-५६०१२८ ९८६०६०९२३८
५२	सगरमाथा चौधरी आंखा अस्पताल	प्रमुख	०३३-५६०२८७ ९८५२८३०६९१
५३	लहान अस्पताल, लहान	प्रमुख	९८५२८६११३६
५४	कृषि ज्ञान केन्द्र	प्रमुख	९८५२८२०७६५
५५	सघन शहरी तथा भवन निर्माण आयोजना	प्रमुख	९८५२८३२५२७
५६	शहरी विकास तथा भवन विभाग डिभिजन कार्यालय	प्रमुख	०३३-५२००८४ ९८५२८२२६६६
५७	कमला नदी नियन्त्रण आयोजना	प्रमुख	९८५२०७५१९९
५८	कमला सिंचाई डिभिजन	प्रमुख	९८४१४९१३४५
५९	कमला सिंचाई आयोजना	प्रमुख	९८५२०२४५०१



मुख्य सिल्ला अधिकारी

३.७ विषयगत क्षेत्रहरू :


क्र.सं.	क्षेत्र (Cluster)	नेतृत्व प्रदान गर्ने निकाय (Cluster Leads)	जिम्मेवार व्यक्ति	सहयोगी निकाय	गर्नुपर्ने कार्यहरू	कैफियत
१.	समन्वय, खोजी उद्धार, राहत तथा सूचना व्यवस्थापन	<ul style="list-style-type: none"> ■ जिल्ला विपद् व्यवस्थापन समिति ■ स्थानीय तहको हकमा स्थानीय विपद् व्यवस्थापन समिति 	प्रमुख जिल्ला अधिकारी	<ul style="list-style-type: none"> ● नेपाली सेना ● प्रहरी उपरीक्षक ● सशस्त्र प्रहरी वल नेपाल ● स्थानीय तहहरू ● स्थानीय वासिन्दा ● नेपाल रेडक्रस सोसाइटी ● सक्रिय राजनैतिक दलहरू ● स्थानीय राष्ट्रिय स्तरका संचार माध्यमका प्रतिनिधिहरू ● उद्योग बाणिज्य संघ ● अन्य संघसंस्थाहरू 	<ul style="list-style-type: none"> ● साधन श्रोत (Capacity) आकलन तथा तयारी । ● खोज तथा उद्धार कार्यको लागि जनशक्ति तयार गर्ने । ● पीडितहरूको उद्धार गरि सुरक्षित स्थानमा पुरयाउने । ● क्लस्टरको दैनिक प्रतिवेदन जिल्ला विपद् व्यवस्थापन समितिमा पेश गर्नु पर्ने । ● उपकरण सहितको खोजी तथा उद्धार टोली खटाउने । ● समन्वय, बैठक र प्रतिवेदनको बारेमा जानकारी गराउने । ● सूचना तथा सामाचारहरू उपलब्ध गराउने । ● खाद्य तथा गैर खाद्य सामग्रीहरूको भण्डारण र वितरणको व्यवस्था मिलाउने । ● उपकरणहरू तथा संचार साधनको व्यवस्था मिलाउने । ● प्रभावितहरूको तथ्यांक संकलन, विश्लेषण र प्रतिवेदनको व्यवस्था 	आपतकालिन उद्धारको थप आवश्यकता महसुस भएमा तुरुन्त प्रमुख जिल्ला अधिकारीलाई सूचना दिनु पर्ने ।

प्रमुख जिल्ला अधिकारी

२	आपत्कालीन आवास तथा खाद्य सामग्री	नेपाल रेडक्रस सोसाइटी	सभापति (ने.रे.सो.जिल्ला सिरहा) शाखा	<ul style="list-style-type: none"> ● ने.रे.सो. केन्द्र ● जि.स.स. ● स्थानीय तहहरू ● सेभ द चिल्ड्रेन ● युनिसेफ ● IOM ● शहरी विकास तथा भवन निर्माण ● शिक्षा विकास तथा समन्वय इकाई ● अन्य गैर सरकारी संघ संस्थाहरू 	<p>मिलाउने ।</p> <ul style="list-style-type: none"> ● जोखिम उक्त स्थान र परिवारीक सूची तयार गर्न लगाउने । ● Hazard Mapping गराउने । ● विपद्बाट प्रभावित क्षेत्रहरूको यथार्थ सूचना तथा तथ्यांक व्यवस्थित गर्ने । ● स्थानीय स्वयंसेवकहरू परिचालन गर्ने । ● स्थानीय श्रोत तथा साधनहरूको अधिकतम परिचालनको लागि विभिन्न निकायहरूसंग समन्वय गर्ने । ● शिविरमा रहेका परिवारहरूको सेवाहरू सुनिश्चितताको लागि अन्य क्लस्टरहरूसंग सम्पर्क गर्ने । ● आवश्यकता अनुसार क्लस्टरको प्रतिवेदन जिल्ला विपद् व्यवस्थापन समितिमा पेश गर्ने । ● जलवायुका प्रतिकूल असरबाट संरक्षण प्रदान गर्ने व्यवस्था मिलाउने । ● लुगाफाटा, भाडावर्तन, विपल, कम्बल आदीको व्यवस्था गर्ने । ● शिविर व्यवस्थापन गर्ने । ● सुरक्षित स्थानको खोजी र व्यवस्थापन गर्ने । 	आवश्यकता अनुसार शहरी विकास तथा भवन निर्माण कार्यालयले आवास व्यवस्था मिलाउने
---	--	--------------------------	---	---	---	---


मुख्य जिल्ला अधिकारी


३)	स्वास्थ्य तथा पोषण	स्वास्थ्य कार्यालय	स्वास्थ्य प्रमुख	<ul style="list-style-type: none"> स्थानीय तहहरू विश्व स्वास्थ्य संगठन युनिसेफ सेभ द चिल्ड्रेन नेपाल रेडक्रस सोसाइटी सगरमाथा चौधरी आँखा अस्पताल आसमान नेपाल वागमती सेवा समाज स्पर्स नेपाल सुनौलो परिवार नेपाल अन्य संघसंस्थाहरू 	<ul style="list-style-type: none"> थप सहयोगको लागि आफ्नो तथा अन्य निकायहरूमा अनुरोध गर्ने आपतकालिन स्वास्थ्य सेवाको लागि तयार रहेका टिमलाई तुरन्त परिचालन गर्ने । विपद् पश्चात पनि स्वास्थ्य समस्या देखिएका ठाँउहरूमा कार्ययोजना बनाई स्वास्थ्य सेवा प्रदान गर्ने । आवश्यकता अनुसारको प्रतिवेदन जिल्ला विपद् व्यवस्थापन समितिमा पेश गर्ने भाडा पखाला, हैजा, औलो तथा अन्य तथा पानी जन्य एवं कीट जन्य रोगहरूको प्रयाप्त रोकथाम तथा उपचारको क्षमता सुनिश्चित र सेवा उपलब्ध गराउने । स्वास्थ्य तथा पोषणको द्रुत सर्वेक्षणलाई सुदृढ पार्ने । आपतकालीन आपूर्ति र मानव श्रोत लगायतका विषयहरूमा सहयोग गर्ने । 	
४	खानेपानी, सरसफाइ स्वच्छता तथा	खानेपानी तथा सरसफाइ डिभिजन कार्यालय	कार्यालय प्रमुख	<ul style="list-style-type: none"> जिल्ला समन्वय समिति स्थानीय तहहरू युनिसेफ नेपाल रेडक्रस सोसाइटी 	<ul style="list-style-type: none"> वाढीको समयमा स्वच्छ पिउने पानीको लागि टयूबलहरू व्यवस्थित गर्ने । पीडितहरूका लागि सुरक्षित खानेपानीको आपूर्ति गर्ने । 	

				<ul style="list-style-type: none"> • एस.एन.भी. नेपाल • यू.एन.ह्याविट्याट • पत्रकार महासंघ • नै.स.स. • Water Aid • आसमान नेपाल • सबल नेपाल • ECARDS • दलित जनकल्याण यूवा क्लव • श्रृजना सामुदायिक विकास केन्द्र 	<ul style="list-style-type: none"> • उपयुक्त सरसफाई तथा स्वास्थ्य प्रवर्धन सम्बन्धी गतिविधिहरु संचालन गर्ने । • खानेपानीलाई सुदृढीकरण गर्न सामग्रीहरुको उपलब्धता तथा जानकारीहरु प्रदान गर्ने । • खानेपानी तथा सरसफाई सम्बन्धी जनचेतना मुलक कार्यक्रमहरु संचालन गर्ने । 	
५	वन्दोवस्ति (Logistics)	<ul style="list-style-type: none"> ■ जिल्ला विपद् व्यवस्थापन समिति ■ स्थानीय तहको हकमा स्थानीय विपद् व्यवस्थापन समिति 	<p>प्र.जि.अ.</p>  <p>सुनसरी जिल्ला अधिकारी</p>	<ul style="list-style-type: none"> • नेपाली सेना • नेपाल प्रहरी • सशस्त्र प्रहरी • सडक डिभिजन कार्यालय • विद्युत प्राधीकरण • नेपाल टेलिकम • जल उत्पन प्रकोप नियन्त्रण कार्यालय • डिभिजन वन कार्यालय • भु संरक्षण कार्यालय • कमला सिंचाइ डिभिजन 	<ul style="list-style-type: none"> • राहत वितरणको लागि आवश्यक यातायातका साधनहरुको परिचालन गर्ने । • अस्थाई बसोबास तथा राहत शिविरहरुमा आवश्यक विजुली तथा टेलिफोनको प्रवन्ध मिलाउने । • भत्किएको सडकको पुन निर्माण गर्ने • अस्थाई पुलहरुको व्यवस्था गर्ने । • नदीहरुको नियन्त्रण तथा तटबन्ध निर्माण गर्ने । • सडकहरु मर्मत सम्भार गरि यातायात सुचारु गर्ने । 	

६	शिक्षा	शिक्षा विकास तथा समन्वय इकाई	इकाई प्रमुख	<ul style="list-style-type: none"> कमला नदी नियन्त्रण आयोजना जि.स.स.सिरहा स्थानीय तहहरू युनिसेफ सेभ द चिल्ड्रेन नेपाल रेडक्रस सोसाइटी गै.स.स.महासंघ सिरहा आसमान नेपाल 	<ul style="list-style-type: none"> शिक्षा सम्बन्धी द्रुत लेखा जोखा संचालन गर्ने । विद्यार्थीहरूलाई शैक्षिक सामग्री तथा गुणात्मक शिक्षामा निरन्तरता दिने । वैकल्पिक कक्षाहरू संचालन गर्ने विद्यालयहरूमा शैक्षिक वातावरण कायम राख्न सहयोग उपलब्ध गराउने । विद्यालयहरूको मर्मत सम्भार गर्न गराउने व्यवस्था मिलाउने । 	
७	संरक्षण	जिल्ला प्रशासन कार्यालय सिरहा	सहायक प्रमुख जिल्ला अधिकारी	<ul style="list-style-type: none"> स्थानीय तहहरू नेपाल प्रहरी सशस्त्र प्रहरी युनिसेफ UNFPA UNHCR VSO सेभ द चिल्ड्रेन नेपाल रेडक्रस सोसाइटी ओरेक नेपाल 	<ul style="list-style-type: none"> प्रभावित समुदायको अधिकारको कुनै पनि उलंघन, दुर्व्यवहार तथा शोषण अथवा भेदभावको अनुगमन गर्ने । मानवीय सहयोग तथा आधारभूत सेवा सुविधामा सामान पहुँच समयमा पाएको नपाएको अनुगमन गर्ने । शिविर तथा पुनर्वासका क्षेत्रहरूमा पर्याप्त सुरक्षा गर्न महिला, बालबालिकाहरूलाई विशेष हेरचाह, संरक्षण र 	

				<ul style="list-style-type: none"> ● महिला मानव अधिकार संजाल ● दलित जनकल्याण यूवा क्लव ● समग्र जन उत्थान केन्द्र ● समग्र विकास सेवा केन्द्र ● मुक्ति नेपाल ● सहयोगी हातहरु ● अन्य संघसंस्थाहरु 	<ul style="list-style-type: none"> ● वृद्ध, अपाङ्ग तथा दीर्घरोगवाट पीडित व्यक्तिहरुको हेरचाह तथा संरक्षण प्रदान गर्ने । ● सूचनाको प्रवाह सुनिश्चित गर्ने । 	
८	खाद्य सुरक्षा	<ul style="list-style-type: none"> ● कृषि केन्द्र ● पशु विज्ञान केन्द्र 	कार्यालय प्रमुख	<ul style="list-style-type: none"> ● भूमिगत जलश्रोत तथा सिंचाइ विकास डिभिजन ● नेपाल पाराभेट एण्ड लाइभ स्टक एसोसिएशन सिरहा ● WFP ● FAO ● केयर नेपाल ● कृषक महासंघ 	<ul style="list-style-type: none"> ● कृषकहरुको जीवनलाई सामान्य बनाउन विभिन्न जातका विउविजन तथा विरुवाहरु वितरण गर्ने । ● वाली तथा पशुजन्य रोगहरुको नियन्त्रण गर्ने । ● पशुरोग विरुद्ध भ्याकसीनेसन कार्यक्रमहरु संचालन गर्ने । ● पशुपंक्षीको उद्धार तथा आहार व्यवस्थापन कार्य गर्ने । 	

नोट : क्षेत्रगत अगुवाहरुसंगको समन्वय नेपाल रेडक्रसबाट जिल्ला विपद् व्यवस्थापन समितिको नेतृत्वमा गर्ने ।


 जिल्ला अધिकागी


४. सामान्य पूर्वतयारी योजना :

४.१ क्षेत्र (Cluster): समन्वय, खोजी, उद्धार, राहत तथा सूचना व्यवस्थापन
नेतृत्व प्रदान गर्ने निकाय (Cluster Leads): प्रमुख जिल्ला अधिकारी, सिरहा
क्षेत्रगत सदस्यहरू (Cluster members)को सूची :

क्र. सं	जिल्लाका क्षेत्रगत साभेदारहरूको नाम	सम्पर्क व्यक्ति	टेलिफोन नम्बर, ई-मेल ठेगाना
१	जिल्ला प्रशासन कार्यालय, सिरहा	प्र.जि.अ.	०३३-५२०१२१, ९८५२८३७७७७
२	जिल्ला समन्वय समिति	प्रमुख	९८५२८३२०९४
३	स्थानीय तह	प्रतिनिधि	
४	नेपाली सेना	प्रमुख सेनानी	०३३-४०१०५०, ९८५१०९२९०७
५	नेपाल प्रहरी	प्रहरी उपरीक्षक	०३३-५२०००५, ९८५२८६५५५५, १००
६	सशस्त्र प्रहरी बल	प्रहरी उपरीक्षक	०३३-५२०८९७, ९८६३०२८८६५
७	नेपाल रेडक्रस सोसाइटी	सभापति	०३३-५२००९५, ५२०७१९, ९८५२८३००२३
८	जिल्ला स्थित संचारकर्मीहरू	प्रतिनिधि	९८५२८३०८६७
९.	गेह्र सरकारी संस्था महासंघ	प्रतिनिधि	९८४२८२५९४६
१०	उद्योग वाणिज्य संघ	प्रतिनिधि	९८५२८३४८२५

विपद् सम्बन्धी परिस्थिति : प्रकोपको सम्भावित मानवीय असर

- सार्वजनिक पूर्वाधारहरू (सडक, पुल, विद्युत, आपूर्ति, सञ्चार) मा क्षति
- आवास तथा व्यक्तिगत सम्पत्ति अस्थायी रूपमा क्षति, बाल-बालिका, महिला, वृद्ध-वृद्धा तथा फरक क्षमता भएका (अपाङ्ग) मुख्य रूपमा प्रभावित हुने गरी मानिसहरू विस्थापन
- विद्यालयमा कक्षा कोठा, प्रहरीचौकी र स्वास्थ्य केन्द्र जस्ता उपलब्ध सार्वजनिक सस्थाहरूमाथि परेको चाप
- सामुदायिक संस्थागत ठाउँहरूमा अस्थायी आवासमा बसेको समयमा सामुदायिक स्वास्थ्यसम्बन्धी प्रचलनहरूमा देखिएका चुनौती
- आवाससम्बन्धी सहयोग आवश्यक हुने गरी विस्थापित परिवारको सङ्ख्या


प्रमुख जिल्ला अधिकारी

समष्टिगत उद्देश्य :

- तयारी अवस्थाको अनुगमन गर्नका लागि अनुगमनसम्बन्धी बैठक -खोजी तथा उद्धारसम्बन्धी टोलीको गठन, खाद्य सामग्री तथा गैर खाद्य सामग्रीको पहिले नै भण्डारण अन्य क्षेत्रहरूको तयारी - हरेक १५ दिनमा
- तीनओटा क (कसले, के, कहिले) ढाँचको विकास र जिल्ला विपद् व्यवस्थापन समितिमा सूचनाको व्यवस्थापनका लागि कार्यालयको निर्धारण ।


मानवीय सहयोगका मापदण्ड

- प्रकोपको लगत्तै उपकरणसहित खोजी तथा उद्धार (SAR)टोली खटाउने
- समन्वय बैठक र प्रतिवेदनका वारेमा जानकारी गराउने
- सबै सुविधावाट एकदमै वञ्चित समूह/ जोखिममा रहेका व्यक्तिहरूलगायत) सबैलाई न्यायोचित रूपमा गरिएको उद्धार सामग्रीको वितरण तथा सहयोगसम्बन्धी गतिविधिको अनुगमन
- अवस्था हेरी -आवश्यकतामा आधारित रहेर-मिरा (MIRA)टीम खटाउने
- पहिलो हप्तामा परिस्थितिका वारेमा दिनदिनै प्रतिवेदन पेस गर्ने र त्यसपछि हरेक दुई हप्तापछि
- शिविर समन्वय तथा शिविर व्यवस्थापन (CCCM)को अनुगमन गर्ने तथा प्रतिवेदन गर्ने
(फारम सहितको) संयन्त्र
- तुरुन्त २४ घण्टाभित्र संचार माध्यमका लागि समाचार पठाउने र पहिलो हप्तामा हरेक दिन समाचार संप्रेषण गर्ने
- आ-आफ्ना मातहतका निकायहरूलाई सक्रिय पार्न (अनुगमन तथा मूल्याङ्कन र प्रतिवेदन)

४.२ क्षेत्र (Cluster): आपत्कालीन आवास तथा गैर-खाद्य सामग्री

नेतृत्व प्रदान गर्ने निकाय (Cluster Leads): नेपाल रेडक्रस सोसाइटी, सिरहा
क्षेत्रगत सदस्यहरू (Cluster members)को सूची :

क्र.सं	जिल्लाका क्षेत्रगत साभेदारहरूको नाम	सम्पर्क व्यक्ति	टेलिफोन नम्बर, ई-मेल ठेगाना
१	नेपाल रेडक्रस सोसाइटी सिरहा	सभापति	०३३-५२००९५, ५२०७१९, ९८५२८३००२३
२	जिल्ला प्रशासन कार्यालय	प्रतिनिधि	०३३-५२०१२१, ९८५२८३७७७


प्रमुख जिल्ला अधिकारी

३	जि.स.स.	जि.स.अधिकारी	०३३५२०११६ ९८५२८४४२२२
४	स्थानीय तहहरु	प्रतिनिधि	
५	सेभ द चिल्ड्रेन	प्रतिनिधि	९८४१८३२७८६
६	युनिसेफ	प्रतिनिधि	९८५५०११८३८
७	शहरी विकास तथा भवन निर्माण	प्रतिनिधि	०३१-५२००८४
८	शिक्षा विकास तथा समन्वय इकाई	जि.शि.अ.	०३३-५२०००४ ९८५२८३१५१५
९	IOM	प्रतिनिधि	
१०	उद्योग वाणिज्य संघ सिरहा	अध्यक्ष	९८५२८३४८२५
११	डिभिजन वन कार्यालय	प्रतिनिधि	०३३-५६००८३ ९८५२८३००८२
१२	अन्य गैर सरकारी संघ संस्थाहरु	प्रतिनिधि	

विपद् सम्बन्धी परिस्थिति : प्रकोपका सम्भावित मानवीय असर

- सार्वजनिक पूर्वाधारको क्षति (सडक, पुल, विद्युत् आपूर्ति, सञ्चार)
- आवासको क्षति तथा मुख्य रूपमा केटाकेटी, महिला, वृद्ध-वृद्धा र विभिन्न किसिमले सक्षम मानिस (अपाङ्ग) हरूको विस्थापन सहित व्यक्तिगत सामानहरूको क्षति
- विद्यालयका कक्षा कोठा, पुलिस चौकी तथा स्वास्थ्य केन्द्रहरूजस्ता उपलब्ध सार्वजनिक संस्थाहरूमाथि दवावको सिर्जना
- सामुदायिक संस्थागत स्थानहरूमा अस्थायी आवासको उपयोग गर्दा सामुदायिक स्वास्थ्य सम्बन्धी व्यवहारमा देखिने चुनौतीहरू
- मानवीय सहयोगका लागि लक्षित जनसंख्या ।

समष्टिगत उद्देश्य :

- आवास : सुरक्षित तथा आरामदायी बस्ने ठाउँको प्राप्तिका लागि भौतिक एवं प्राथमिक सामाजिक आवश्यकताहरूमा व्यक्ति तथा परिवारहरूको पहुँच सुनिश्चित गर्ने । यथासम्भव यस प्रक्रियामा बढीभन्दा बढी आत्म-निर्भरता तथा आफैँ व्यवस्थापन (self-management) लाई समावेश गरिनेछ ।
- शिविर समन्वय तथा शिविर व्यवस्थापन (CCCM): प्राकृतिक विपद्का कारणले घरवारविहीन बनेका मानिसहरूका निमित्त स्थायी समाधानको खोजीका लागि प्रयत्न गर्नुका साथै विस्थापित व्यक्तिहरूलाई मानव अधिकारको उपभोग गर्न सक्षम पार्नका निमित्त जीवन स्तर उठाई शिविरहरूमा जीवन स्तरमा सुधार ल्याउने ।


प्रमुख जिल्ला अधिकारी ३१

विशिष्ट उद्देश्य :

- जल-वायुका प्रतिकूल असरहरूबाट संरक्षण प्रदान गर्नका लागि मानिसहरूसँग छाना भएका पर्याप्त ठाउँ हुनेछ ।
- जल-वायुबाट संरक्षण प्रदान गर्नका लागि र तिनको मर्यादा, सुरक्षा तथा कल्याण सुनिश्चित गर्नका लागि प्रभावित व्यक्तिहरूसँग पर्याप्त कम्बल एवं लुगा हुनेछ ।
- घरायसी भाँडा-कुँडा तथा व्यक्तिगत स्वास्थ्यका लागि दैनिक उपभोग सामानहरू (जस्तै : सावुन, तेल, नेलकटर, काँयो आदी) एवं तिनको मर्यादा तथा कल्याणका लागि औजारहरूमा परिवारहरूको पहुँच हुनेछ ।

मानवीय सहयोगसम्बन्धी मापदण्ड :

१. औसतमा एक व्यक्तिका लागि ३.५-४.५ वर्ग मिटरको छाना भएको क्षेत्र उपलब्ध हुने छ, औसतमा ५ सदस्यहरूको एक परिवारका लागि कम्तीमा पनि ४X५ मिटरको डोरीसहितको प्लास्टिक सिट र सहायता सामग्री
२. कम्बलमा मानिसहरूको पर्याप्त पहुँच हुनेछ ।
३. दुई वर्षसम्मका केटाकेटीहरूका लागि कम्तीमा पनि पूरा एकसेट कपडा हुनेछ ।
४. महिला, पुरुष तथा केटाकेटीहरूको लागि कम्तीमा पनि एक पूरा सेट कपडा हुनेछ । यसका अतिरिक्त, महिला तथा केटीहरूका लागि नियमित सरसफाइसम्बन्धी सामग्रीको आपूर्ति भएको हुनेछ ।
५. मानिसहरूसँग उपयुक्त घरायसी सामग्री हुनेछ । (एक सेट भाँडा)
६. शिविर बन्द गर्ने र बहिर्गमन रणनीति ।
७. शिविर खडा गर्नका लागि अग्रिम रूपमा जमिनको पहिचान गर्नुपर्दछ जुन जमिन सुरक्षित तथा SPHERE को मापदण्डअनुसार हुनेछ ।
८. विद्यालय तथा सार्वजनिक स्थलहरूसँग अग्रिम रूपमा नै समझदारी पत्र (MoU) मा दस्तखत भएको हुनेछ ।
९. शिविरका लागि योजना तर्जुमा गर्दा नै सांस्कृतिक तथा सामाजिक मूल्यहरू एवं परिस्थितिलाई ध्यानमा राखि गरेको हुनेछ ।
१०. शिविर खडा गर्नका लागि विगतमा प्रयोग गरिएका ठाउँहरूको रेकर्ड ।
११. नागरिक समाज, सरकार तथा सान्दर्भिक समूहसँगको परामर्शमा शिविरको स्थापना ।

४.३ क्षेत्र (Cluster): स्वास्थ्य तथा पोषण

नेतृत्व प्रदान गर्ने निकाय(Cluster Leads) :स्वास्थ्य कार्यालय, सिरहा

क्षेत्रगत सदस्यहरू(Cluster members)को सूची :

क्र. सं.	जिल्लाका क्षेत्रगत साभेदार (Cluster Partners)को नाम	सम्पर्क व्यक्ति	टेलिफोन नम्बर र ई-मेल ठेगाना
१	स्वास्थ्य कार्यालय, सिरहा	स्वास्थ्य प्रमुख	०३३-५२०२८१ ९८५२८८०५१२
२	स्थानीय तहहरू	प्रतिनिधि	


प्रमुख जिल्ला अधिकारी

३	विश्व स्वास्थ्य संगठन	प्रतिनिधि	९८५२८३०१३८
४	युनिसेफ	प्रतिनिधि	९८५५०११८३८
५	सेभ द चिल्ड्रेन	प्रतिनिधि	९८४१८३२७८६
६	नेपाल रेडक्रस सोसाइटी	सभापति	०३३-५२००९५, ५२०७१९, ९८५२८३००२३
७	सगरमाथा चौधरी आँखा अस्पताल	प्रतिनिधि	९८५२८३०६९१
८	आसमान नेपाल	प्रतिनिधि	९८४२८३५८५८
९	वागमती सेवा समाज	प्रतिनिधि	
१०	सुनौलो परिवार नेपाल	प्रतिनिधि	
११	राष्ट्रिय तथा अन्तर्राष्ट्रिय गैह्र सरकारी संघसंस्थाहरु	प्रतिनिधि	

विपद् सम्बन्धी परिस्थिति : प्रकोपको सम्भावित मानवीय असर (स्वास्थ्य र पोषण)

- चोटपटक, घाइतेहरू, हैजा, औलो, आउँ र दादुरा एवं पखालासम्बन्धी रोग, गम्भीर श्वास-प्रश्वाससम्बन्धी सङ्क्रमण, ज्वरो, आँखा अथवा छालाका रोग, आँखा रातो हुने रोग (conjunctivitis) जस्ता सङ्क्रामक रोगहरूमा वृद्धि, सर्प दशंमा वृद्धि
- एचआईभीएड्स तथा क्षयरोग फैलने क्रममा वृद्धि
- स्वास्थ्य क्लिनिकहरू नष्ट हुनु र/अथवा पहुँच नहुनु
- औषधी उपचारका उपकरण तथा औषधीको हानि-नोक्सानी
- खाद्य सामग्रीको तीव्र अभावको कारणले गर्दा गम्भीर कुपोषणमा वृद्धि, स्वास्थ्य एवं सामाजिक सेवाहरूमा घट्टो पहुँच,
- विपद्को कारणले बढ्दो मानसिक स्वास्थ्य समस्या ।
- COVID-19 को संक्रमणले गर्दा मृत्यु एवं दैनिक जीवनमा नकारात्मक असरहरू वृद्धि ।

समष्टिगत उद्देश्य :

- जस्तोसुकै आपत्कालीन अवस्था परे तापनि मानव जीवन सुरक्षा तथा कल्याण (human survival and well-being), खास गरी एकदमै जोखिममा रहेका समूहको स्वास्थ्य एवं पोषणसम्बन्धी आवश्यकताहरू पूरा भएका छ कि छैन भनी सुनिश्चित गर्ने ।

विशिष्ट उद्देश्य (स्वास्थ्य) :

- COVID-19, भाडापखाला, हैजा, औलो तथा अन्य पानीजन्य एवं कीटजन्य रोगहरूको पर्याप्त रोकथाम तथा उपचार क्षमता सुनिश्चित गर्नका निमित्त स्वास्थ्य कार्यालयले सहयोग गर्ने


 प्रमुख जिला अधिकारी ३३

- अरू द्रुत लेखाजोखा (Rapid Assesment) संग एकीकृत गरि स्वास्थ्य तथा पोषण (अवस्था तथा सेवाहरू) को द्रुत सर्वेक्षण क्षमतालाई सुदृढ पार्ने ।
- रोग फैलन गएका खण्डमा सहयोग तथा लेखाजोखाका लागि क्षमता अभिवृद्धि गर्ने ।
- आधारभूत स्वास्थ्य सेवाहरूमा निरन्तर पहुँच सुनिश्चित गर्न, स्वास्थ्य शिविरको सञ्चालन गर्न र अर्को निकायमा पठाउने संयन्त्र (Referral Mechanism) को विकास गर्न स्वास्थ्य कार्यालयले स्थानीय तहलाई सहयोग पुऱ्याउने ।

विशिष्ट उद्देश्य (पोषण) :

- COVID-19 को संक्रमण न्यूनीकरण गर्न स्वास्थ्य तथा सुरक्षा सम्बन्धि मापदण्ड/प्रोटोकलको पालना गर्ने गराउने ।
- विस्थापित मानिसहरूका लागि पूरक खाना खुवाउने कार्यक्रम (Supplementary Feeding Programme - SFP) मा पहुँचको माध्यमबाट गर्भवती तथा दूध खुवाउने महिला एवं पाँच वर्षमुनिका केटाकेटीहरूमा गम्भीर कुपोषणको वृद्धिलाई रोकथाम गर्न स्वास्थ्य कार्यालयले स्थानीय तहलाई सहयोग गर्ने ।
- गम्भीर कुपोषण (Severe Acute Malnutrition - SAM) को उपचार तथा सेवामा निरन्तर पहुँच सुनिश्चित गर्न स्वास्थ्य कार्यालयले स्थानीय तहलाई सहयोग गर्ने ।
- निरन्तर स्तनपान सुनिश्चित गर्न र अवाञ्छित स्तनपानका विकल्पहरूको वितरणमा रोक लगाउन स्वास्थ्य कार्यालयले मद्दत गर्ने ।
- भिटामिन ए को वितरण/जूका मार्ने औषधी तथा प्रभावित केटाकेटीहरूका लागि खोपसम्बन्धी गतिविधिहरू सुनिश्चित गर्नका निमित्त स्वास्थ्य कार्यालयले सहयोग गर्ने ।

मानवीय सहयोगसम्बन्धी न्यूनतम मापदण्ड :

- प्रारम्भिक लेखाजोखा सञ्चालन गरिएकै समयमा स्वास्थ्यसम्बन्धी निगरानी (Health surveillance) शुरु हुन्छ ।
- समुदायको तहमा रोग तथा चोट-पटकको उपचार विद्यमान प्राथमिक स्वास्थ्य केन्द्र प्रणालीको माध्यमबाट, स्वास्थ्य संस्थाहरूमा केही उपचार एवं थोरै संख्यामा गम्भीर विमारीहरूलाई सिफारिश गरी अन्य केन्द्रहरू (referral centres) मा पठाई आपत्कालीन स्वास्थ्य सेवा कार्यक्रमको कार्यान्वयन गरिनेछ । ।
- सिफारिश गरी पठाइने अन्य केन्द्रहरू (referral centres) मा पुग्नका निमित्त विरामीहरूका लागि उपयुक्त यातायातको प्रवन्ध गरिनेछ ।

४.४ क्षेत्र (Cluster): खानेपानी, सरसफाइ तथा स्वच्छता

नेतृत्व प्रदान गर्ने निकाय(Cluster Leads): खानेपानी तथा सरसफाइ डिभिजन कार्यालय
क्षेत्रगत सदस्यहरू(Cluster members) को सूची :

क्र सं	जिल्लाका क्षेत्रगत साझेदारहरू (Cluster Partners)नाम	सम्पर्क व्यक्ति	टेलिफोन नम्बर र ई-मेल ठेगाना
१	खानेपानी तथा सरसफाइ डिभिजन कार्यालय	कार्यालय प्रमुख	०३३५६०१३६, ५६०५१९ ९८५२८३२८५८
२	जिल्ला समन्वय समिति	जि. स. अधिकारी	०३३५२०११६


जिल्ला अधिकारी

३	स्थानीय तहहरू	प्रतिनिधि	
४	युनिसेफ	प्रतिनिधि	९८५५०११८३८
५	सेभ द चिल्ड्रेन	प्रतिनिधि	९८४१८३२७८६
६	नेपाल रेडक्रस सोसाइटी	सभापति	०३३५२००९५, ५२०७१९, ९८५२८३००२३
७	Water Aid	प्रतिनिधि	९८४७२७९७३२
८	गैह सरकारी संस्था महासंघ	प्रतिनिधि	९८४२८२५९४६
९	पत्रकार महासंघ	प्रतिनिधि	९८५२८३०८६७
१०	आसमान नेपाल	प्रतिनिधि	९८४२८३५८५८
११	सबल नेपाल	प्रतिनिधि	९८०१५५००३८
१२	दलित जनकल्याण यूवा क्लव	प्रतिनिधि	९८४२८५११६०
१३	श्रृजना सामुदायिक विकास केन्द्र	प्रतिनिधि	९८५२८३०३८४
१४	राष्ट्रिय तथा अन्तर्राष्ट्रिय गैह सरकारी संघसंस्थाहरू	प्रतिनिधि	

विपद् सम्बन्धी परिस्थिति : प्रकोपको सम्भावित मानवीय असर

- वाढीको कारणबाट होचो स्थानमा रहेका क्षेत्रहरूमा सुरक्षित खाने पानीको मुहान् अवरोद्ध हुने गरी इनार/ट्यूबवेलहरू दूषित हुनेछन् र सम्भवतः वाढीमा डुब्नेछन् ।
- वातावरण दूषित हुने गरी शौचालयहरू भरिन सक्दछन् ।
- सुरक्षित पानीको अभाव तथा ढलबाट दूषित वातावरणले गर्दा भाडा तथा हैजा फैलने जोखिम बढ्नेछ ।
- स्वच्छ खानेपानी तथा सरसफाइका सुविधाहरूमा पहुँच आवश्यक हुने विस्थापित परिवारहरूको कुल सङ्ख्या बढ्नेछ ।

समष्टिगत उद्देश्य :

- खानेपानी तथा सर-सफाइसँग सम्बन्धित रोगहरू फैलन नदिन तिनको रोकथाम गर्ने ।

विशिष्ट उद्देश्य :

- विस्थापित समुदायका लागि, खास गरी शिविरमा बस्ने मानिसहरूका लागि सुरक्षित खानेपानी, स्वास्थ्य शिक्षा तथा अस्थायी रूपमा सरसफाइ एवं नुहाउने सुविधाहरूमा पहुँच उपलब्ध छ भन्ने कुरा सुनिश्चित गर्ने ।
- प्रभावित मानिसहरूलाई आधारभूत स्वास्थ्यसम्बन्धी सामग्री उपलब्ध गराइएको छ र खानेपानी, सरसफाइ तथा स्वच्छतासँग सम्बन्धित व्यावहारिक प्रचलनहरूका बारेमा उचित रूपमा जानकारी उपलब्ध गराइएको छ भन्ने कुरा सुनिश्चित गर्ने ।
- सम्पूर्ण उपकरण तथा सुविधा उपलब्ध गराइएका छन् र विस्थापित मानिसहरू बस्ने शिविरहरूमा सुगन्ध-सफा (Cleanliness)कायम गर्न तिनको सशक्तीकरण गरिएको छ भन्ने कुरा सुनिश्चित गर्ने ।


मुख्य जिला अधिकारी


खानेपानी तथा सरसफाइका क्षेत्रमा मानवीय सहयोगका न्यूनतम मापदण्ड :

१. विपद्पछि पहिलो हप्तासम्म पाइपद्वारा अथवा जिल्ला सदरमुकामको खानेपानी योजनासँग सम्बन्ध कायम गरी खाने पानी भण्डारण गरिने ट्याङ्कीद्वारा र प्रतिदिन प्रतिव्यक्ति न्यूनतम ५ लीटर पानी उपलब्ध गराउने र पहिलो ४ हप्ताभित्र प्रतिव्यक्ति प्रतिदिन उपलब्ध गराइने पानीको परिमाणलाई १५ लीटर पुर्याउने ।
२. शिविरमा बस्ने विस्थापित मानिसहरू तथा घर तथा व्यक्तिगत सम्पत्ति नष्ट भएका व्यक्तिहरूका लागि पानी सङ्कलन गर्नका लागि बाल्टीन र पानी शुद्ध गर्नका लागि ३० दिनसम्म खानेपानी शुद्ध गर्ने ट्याब्लेट (Tablets) अथवा वाटर गार्ड (Water guard) उपलब्ध गराउने ।
३. शिविरमा बसोबास गर्ने विस्थापित मानिसहरूका लागि उपयुक्त सरसफाइ एवं महिलाहरूका लागि नुहाउने सुविधाका निमित्त अस्थायी चर्पी (हरेक २० व्यक्तिका लागि एक चर्पी र पहिलो हप्ताभित्र हरेक १० व्यक्तिका लागि एक चर्पीका दरले सोलाई वढाउने गरी) को निर्माण गर्ने ।
४. प्रभावित मानिसहरूलाई स्वच्छता सम्बन्धी किट (kits) वितरण गर्ने र स्वास्थ्य प्रवर्धनसम्बन्धी गतिविधिहरू (पानी शुद्ध पार्ने उचित तरिका र साबुनद्वारा हात धुने) सञ्चलन गर्ने ।
५. एकरूपताका लागि जिल्ला आकस्मिक योजनालाई राष्ट्रिय आकस्मिक योजनासँग मेल खाने गरी तयार पार्ने ।

४.५ क्षेत्र (Cluster): वन्दोवस्ति

नेतृत्व प्रदान गर्ने निकाय(Cluster Leads): जिल्ला प्रशासन कार्यालय
क्षेत्रगत सदस्यहरू(Cluster members)को सूची :

क्र सं	जिल्लाका क्षेत्रगत साभेदारहरू (Cluster Partners)नाम	सम्पर्क व्यक्ति	टेलिफोन नम्बर र ई-मेल ठेगाना
१	जिल्ला प्रशासन कार्यालय, सिरहा	प्र.जि.अ.	०३३-५२०१२१, ९८५२८३७७७७
२	नेपाली सेना	प्रमुख सेनानी	०३३-४०१०५०, ९८६३०२८८६५
३	नेपाल प्रहरी	प्रहरी उपरीक्षक	०३३-५२०००५, ९८५२८६५५५५,१००
४	सशस्त्र प्रहरी बल	प्रहरी उपरीक्षक	०३३-५२०८९७, ९८५१२७२१०५
५	सडक डिभिजन कार्यालय	प्रतिनिधि	९८५२८८६००१
६	नेपाल विद्युत प्राधिकरण	प्रतिनिधि	०३३-५२०११५, ९८५२८२२२०३
७	नेपाल टेलिकम	प्रतिनिधि	०३३-५२०४४४ ९८५२८३२१११
८	जल उत्पन्न प्रकोप नियन्त्रण कार्यालय	प्रतिनिधि	०३३-५६२२३८


प्रमुख जिल्ला अधिकारी

९	डिभिजन वन कार्यालय	प्रतिनिधि	९८५२८३००८२
१०	भू संरक्षण कार्यालय	प्रतिनिधि	०३३-५६०३३७ ९८५२८३३९३४
११	कमला सिंचाइ डिभिजन	प्रतिनिधि	९८४१४९९३४५
१२	कमला नदी नियन्त्रण आयोजना	प्रतिनिधि	९८५२०७५९९९

विपद् सम्बन्धी परिस्थिति : प्रकोपको सम्भावित मानवीय असर

- सार्वजनिक पूर्वाधारहरू (सडक, पुल, विद्युत, आपूर्ति, सञ्चार) मा क्षति
- आवास तथा व्यक्तिगत सम्पत्ति अस्थायी रूपमा क्षति, बाल-बालिका, महिला, वृद्ध-वृद्धा तथा फरक क्षमता भएका (अपाङ्ग) मुख्य रूपमा प्रभावित हुने गरी मानिसहरू विस्थापन
- विद्यालयमा कक्षा कोठा, प्रहरीचौकी र स्वास्थ्य केन्द्र जस्ता उपलब्ध सार्वजनिक संस्थाहरूमाथि चाप
- सामुदायिक संस्थागत ठाउँहरूमा अस्थायी आवासमा बसेको समयमा सामुदायिक स्वास्थ्यसम्बन्धी प्रचलनहरूमा देखिएका चुनौती
- आवाससम्बन्धी सहयोग आवश्यक हुने गरी विस्थापित परिवारको सङ्ख्या

समष्टिगत उद्देश्य :

- प्रभावित व्यक्तिको जीवन तथा सम्पत्ति, स्वास्थ्य, जोविकोपार्जन तथा उत्पादनका साधनहरू, सांस्कृतिक तथा वातावरणीय सम्पदाको रक्षा गर्ने

विशिष्ट उद्देश्य :

- राहत वितरणको लागि आवश्यक यातायातका साधनहरूको परिचालनको सुनिश्चितता गर्ने ।
- अस्थाई बसोबास तथा राहत शिविरहरूमा आवश्यक विजुली तथा टेलिफोनको प्रबन्ध मिलाउने ।
- भत्किएको सडकको पुन निर्माणको सुनिश्चितता गर्ने ।
- अस्थाई पुलहरूको व्यवस्था गर्ने ।
- नदीहरूको नियन्त्रण तथा तटबन्ध निर्माणको सुनिश्चितता गर्ने ।
- सडकहरू मर्मत सम्भार गरि यातायात सुचारु गर्ने प्रबन्ध मिलाउने ।


 प्रमुख जिल्ला अधिकारी

४.६ क्षेत्र (Cluster): शिक्षा

नेतृत्व प्रदान गर्ने निकाय(Cluster Leads): शिक्षा विकास तथा समन्वय इकाई, सिरहा
क्षेत्रगत सदस्यहरू(Cluster members)को सूची :

क्र सं	जिल्लाका क्षेत्रगत साझेदारहरू (Cluster Partners)नाम	सम्पर्क व्यक्ति	टेलिफोन नम्बर र ई-मेल ठेगाना
१	शिक्षा विकास तथा समन्वय इकाई	इकाई प्रमुख	०३३-५२०००४ ९८५२८३९५५
२	जिल्ला समन्वय समिति	प्रमुख	०३३५२०९९६
३	स्थानीय तह	प्रतिनिधि	
४	युनिसेफ	प्रतिनिधि	९८५५०९९८३८
५	सेभ द चिल्ड्रेन	प्रतिनिधि	९८४९८३२७८६
६	नेपाल रेडक्रस सोसाइटी	सभापति	०३३५२००९५, ५२०७९९, ९८५२८३००२३
७	गैह्र सरकारी संस्था महासंघ	प्रतिनिधि	९८४२८२५९४६
८	आसमान नेपाल	प्रतिनिधि	९८४२८३५८५८
९	राष्ट्रिय तथा अन्तर्राष्ट्रिय गैह्र सरकारी संघसंस्थाहरू	प्रतिनिधि	

विपदसम्बन्धी परिस्थिति : प्रकोपको सम्भावित मानवीय असर (शिक्षा) :

- विद्यालय भवनहरू र शिक्षण/सिकाइका सामग्रीहरूको नष्ट
- शिक्षक/विद्यार्थीहरू हताहत /जनको क्षति
- विद्यालयहरूसम्म पहुँच नहुनु
- विद्यालयमा क्षति हुनाले शिक्षामा अवरोध
- आन्तरिक रूपमा विस्थापितहरूका लागि प्रभावित नभएका विद्यालयहरू आवासको रूपमा परिणत हुन्छन् । आतिथ्य प्रदान गर्ने विद्यालय (Host schools) को पढाइमा अवरोध
- केटाकेटी तथा शिक्षकहरूमा विपदको मनोवैज्ञानिक असरले गुणस्तरीय सिकाइ एवं सिक्ने प्रक्रियामाथि प्रभाव पार्छ ।

समष्टिगत उद्देश्य :

- विकास गर्न, संरक्षण प्राप्त गर्न र सामान्य अवस्था एवं स्थायित्वमा फर्काउने कार्यको सहजीकरण गर्नका निमित्त विद्यालय जाने उमेरका तथा प्रभावित सम्पूर्ण केटाकेटीहरूको गुणस्तरीय शिक्षामा निरन्तर तथा तत्काल पहुँच सुनिश्चित गर्ने ।
- सुरक्षित सिक्ने वातावरण उपलब्ध गराएर विपदबाट परेको मनोवैज्ञानिक असरको सामना गर्ने कार्यमा केटाकेटीहरू र शिक्षकहरूलाई मद्दत गर्न योगदान पुऱ्याउने ।


प्रमुख जिल्ला अधिकारी ८

विशिष्ट उद्देश्य :

- प्राकृतिक विपद्बाट प्रभावित विद्यालय जाने उमेरका केटाकेटी तथा शिक्षकहरूलाई गुणस्तरीय शिक्षाको निरन्तरता सुनिश्चित गर्नका लागि र उनीहरूलाई सुरक्षित रूपमा सिकाउने एवं सिक्ने वातावरण उपलब्ध गराउन नेपाल सरकार तथा स्थानीय सरोकारवालाहरूलाई सहयोग उपलब्ध गराउने ।
- प्रभावकारी आपत्कालीन पूर्वतयारी तथा सहयोगलाई सहजीकरण गर्नका निमित्त क्षेत्रगत समूहका सदस्यहरू (Cluster members)का बीचमा प्रभावकारी समन्वय, अनुगमन तथा सूचनाको आदान- प्रदान सुनिश्चित गर्ने
- आपत्कालीन परिस्थितिमा पहिलो सहयोग उपलब्ध गराउने व्यक्तिका रूपमा सरोकारवालाहरूको क्षमता बढाउने
- द्रुत तथा चालू (Rapid and on-going) शिक्षाका लागि लेखाजोखा सञ्चालन गरिन्छ भन्ने कुरा सुनिश्चित गर्ने र आपत्कालीन परिस्थितिमा रहेका केटाकेटीहरूको शिक्षाका निमित्त युनिसेफका प्रमुख प्रतिवद्धताहरू (UNICEF's Core Commitments to Children in Emergencies for Education) का न्यूनतम मापदण्डबाट निर्देशित भएर उपयुक्त सहयोग कार्यक्रम सञ्चालन गर्ने ।
- आपत्कालीन परिस्थितिमा सहयोग उपलब्ध गराउनका लागि रणनीतिक साभेदारी तथा अन्य साभेदार/क्षेत्रहरू (Clusters) संग सम्बन्धको स्थापना तथा त्यसलाई सुदृढ पार्ने ।

शिक्षामा मानवीय सहयोगसम्बन्धी न्यूनतम मापदण्ड :

- विपद् परेको पहिलो हप्ताभित्र शिक्षासम्बन्धी सुविधा र शिक्षामा संलग्न व्यक्तिहरूका बारेमा द्रुत लेखाजोखा (Rapid Assessment)सञ्चालन गर्ने,
- जिल्ला शिक्षा कार्यालय र स्थानीय क्षेत्रगत सदस्यहरू (Cluster Members)सँगको समन्वयमा तथा प्रभावित समुदायहरूसँगको परामर्शमा प्रभावित/आन्तरिक रूपमा विस्थापित बाल-बालिकाहरूको शिक्षालाई जारी राख्नका निमित्त तिनका निमित्त अस्थायी रूपमा सिक्ने ठाउँ पत्ता लगाउने
- सम्भव भएसम्म यथाशक्य चाँडो अर्थात् सिद्धान्ततः पहिलो दुई हप्ताभित्र, न्यूनतम मापदण्डवमोजिम ६ देखि ८ हप्ताभित्र न्यूनतम पूर्वाधारसहित विद्यालय जाने बाल-बालिकाहरूका निमित्त अस्थायी रूपमा सिक्ने ठाउँ तथा स-साना बाल-बालिकाहरूका लागि सुरक्षित ठाउँ खडा गर्ने
- विद्यालयहरू पुनः खुला गराएर र शिक्षण-सिकाइका सामग्री उपलब्ध गराएर र अर्ध-संरचनागत (Semi-structured)मनोरञ्जनका सामग्रीको व्यवस्था मिलाएर पढाइ जारी राख्ने र शिक्षक तथा विद्यार्थीहरूको पुनः एकीकरण प्रारम्भ गर्ने


प्रमुख जिल्ला अधिकारी

- विद्यालयबाहिर रहेका बाल-बालिकाहरू अस्थायी रूपमा खडा गरिएका सिक्ने ठाउँमा भर्ना गरिएका छन् अथवा तिनको शिक्षाका लागि वैकल्पिक व्यवस्था गरिएको छ भन्ने कुरा सुनिश्चित गर्ने
- पीडित बाल-बालिकाहरूका निमित्त नियमित शिक्षा प्रणालीमा क्रमशः तिनलाई सम्बन्धित पाउँदै लैजाने

वर्तमान अवस्था

- विपद् व्यवस्थापन सम्बन्धी क्रियाकलापहरू विद्यालय स्तरमा न्यून मात्रामा हुनु ।
- विद्यार्थी तथा शिक्षकहरूलाई प्रकोपको समयमा बढी भन्दा बढी परिचालन गर्न नसक्नु ।
- विद्यालयका भवनहरू प्रकोपको दृष्टीकोणबाट जोखीम रहित नहुनु ।
- परेको बेलामा तुरुन्त प्रकोप व्यवस्थापन सम्बन्धी कार्यमा परिचालन हुने दक्ष जनशक्तिको अभाव ।
- जिल्लामा शिक्षा योजना भित्र प्रकोप व्यवस्थापनलाई प्राथमिकता नदिनु ।


प्रभावकारी अणुक्रिया (Effective Response) को लागि गर्नु पर्ने पूर्वतयारी

- प्रत्येक विद्यालयहरूमा प्रकोप व्यवस्थापन सम्बन्धी सवालहरूलाई विद्यालयको SIPमा सम्बोधन गर्नु पर्ने ।
- विद्यालय स्तरमा प्रकोप व्यवस्थापन सम्बन्धी दक्ष जनशक्तिहरू तयार गर्नु पर्ने ।
- भवन निर्माण सम्बन्धी आचार संहिता (Building Code) लाई पूर्ण रूपमा परिचालन गर्नु पर्ने ।
- प्रत्येक विद्यालयहरूमा प्रकोप व्यवस्थापन औजार (Disaster Kit) र प्राथमिक उपचार वाकस (First Aid Kit) को व्यवस्था गर्नु पर्ने ।
- विद्यालयहरूमा आकस्मिक विपद् जोखीम न्यूनीकरण (Disaster Risk Reduction) कार्यक्रमहरू संचालन गर्नु पर्ने ।

४.७ क्षेत्र (Cluster): संरक्षण

नेतृत्व प्रदान गर्ने निकाय(Cluster Leads): जिल्ला प्रशासन कार्यालय, सिरहा
क्षेत्रगत सदस्यहरू(Cluster members)को सूची :

क्र सं	जिल्लाका क्षेत्रगत साभेदारहरू (Cluster Partners)नाम	सम्पर्क व्यक्ति	टेलिफोन नम्बर र ई-मेल ठेगाना
१	जिल्ला प्रशासन कार्यालय	सहायक प्रमुख जिल्ला अधिकारी	
२	स्थानीय तह	प्रतिनिधि	


प्रमुख, जिल्ला अधिकारी
४०

३	नेपाल प्रहरी	प्रहरी उपरीक्षक	०३३-५२०००५, ९८५२८६५५५५,१००
४	सशस्त्र प्रहरी बल	प्रहरी उपरीक्षक	०३३-५२०८९७, ९८५१२७२१०५
५	युनिसेफ	प्रतिनिधि	९८५५०११८३८
६	UNFPA	प्रतिनिधि	
७	UNHCR	प्रतिनिधि	
८	सेभ द चिल्ड्रेन	प्रतिनिधि	९८४१८३२७८६
९	नेपाल रेडक्रस सोसाइटी	सभापति	०३३५२००९५, ५२०७१९, ९८५२८३००२३
१०	ओरेक नेपाल	प्रतिनिधि	९८४२८४४६५८
११	महिला मानव अधिकार संजाल	प्रतिनिधि	
१२	दलित जनकल्याण यूवा क्लव	प्रतिनिधि	९८४२८५११६०
१३	समग्र जन उत्थान केन्द्र	प्रतिनिधि	९८५२८३२७७५
१४	समग्र विकास सेवा केन्द्र	प्रतिनिधि	
१५	मुक्ति नेपाल	प्रतिनिधि	९८५२८३२६९७
१६	इन्सेक	प्रतिनिधि	

विपद् सम्बन्धी परिस्थिति : प्रकोपको सम्भावित मानवीय असर (संरक्षण/बाल संरक्षण) :

- जनको क्षति, अनाथहरूको सङ्ख्यामा वृद्धि
- मानिस तथा पाल्तू जनावरहरूको आन्तरिक विस्थापन
- घाइते बाल-बालिका
- विद्यालय बन्द, शैक्षिक अवसरहरूमा अवरोध
- बढ्दो दुरुपयोग र शोषण
- विछोडिएका तथा एकल बाल-बालिका
- सम्भावित मानसिक आघात (Trauma) तथा मनोवैज्ञानिक विपत्ति
- लिङ्गमा आधारित हिंसा (Gender-Based Violence - GBV)को बढ्दो जोखिम
- सामना गर्ने संयन्त्र (Coping mechanism)मा अवरोध
- भेदभाव
- शान्ति सुरक्षाको अभाव तथा सामान्य असुरक्षाको वातावरण
- केही समुदाय अथवा समूहहरूका लागि मानवीय सहयोगमा पहुँच नहुनु अथवा पहुँच अपर्याप्त हुनु


प्रमुख जिल्ला अधिकारी

समष्टिगत उद्देश्य :

बाल-बालिकालगायत जोखिममा रहेका समूहहरूले आपत्कालीन परिस्थितिको कारणबाट उत्पन्न हिंसा, शोषण, दुर्व्यवहार तथा हेलाबाट संरक्षण प्राप्त गर्दछन् ।


विशिष्ट उद्देश्य :

१. नेपालका प्राकृतिक विपद् तथा अन्य आपत्कालीन परिस्थितिहरूमा उपलब्ध गराइने सहयोग कार्यक्रमहरूमा जोखिममा रहेका समूहहरूका लागि मानव अधिकारसम्बन्धी कानून, अन्तर्राष्ट्रिय मानवीय कानून तथा राष्ट्रिय कानूनले प्रत्याभूत गरेका (Guaranteed) मौलिक अधिकारहरूको संरक्षण गर्दछन् भन्ने कुरा सुनिश्चित गर्ने
२. जोखिममा रहेका समूहहरूको संरक्षण सुनिश्चित गरी आपत्कालीन सहयोगको न्यायोचित वितरणमा सहयोग उपलब्ध गराउने
३. आपत्कालीन परिस्थितिबाट उत्पन्न हिंसा, शोषण, दुर्व्यवहार तथा हेलाका जोखिमहरूलाई सम्बोधन गरी प्रकोपबाट प्रभावित मानिसहरूको संरक्षण गर्ने र त्यस्ता दुर्व्यवहारबाट प्रभावित भई जीवित व्यक्तिहरूका लागि सेवासम्बन्धी प्रावधानहरूमा सहयोग उपलब्ध गराउने
४. बाल-मैत्री ठाउँ तथा मनो-सामाजिक परामर्शसम्बन्धी सहयोगको स्थापना गरी सुरक्षित वातावरणमा बाल-बालिका तथा महिला समाउँदछन् भन्ने कुरा सुनिश्चित गर्ने
५. विछोड भएका बाल-बालिका, खास गरी पाँच वर्षको उमेरभन्दा मुनिका केटाकेटी तथा किशोरीहरूले पहिचान, दर्ता तथा स्वास्थ्यसम्बन्धी जाँचका बारेमा सहयोग र त्यस्तो सहयोगपछि उपयुक्त सेवा तथा संरक्षणका सुविधासहित परिवारको खोजी गर्ने कार्यमा सहयोग प्राप्त गर्दछन् भन्ने कुरा सुनिश्चित गर्ने
६. यौन दुर्व्यवहार तथा हिंसाका विरुद्ध तिनको अनुगमन, प्रतिवेदन तथा पैरवी (Advocacy) गर्ने प्रणालीको स्थापना गरी बाल-बालिका तथा महिलाहरूको यौन दुर्व्यवहार तथा शोषणको रोकथाम गर्ने ।

^१ जोखिममा रहेका समूह भनेका त्यस्ता मानिसहरू हुन् जुन विविध प्रकारका आपत्कालीन परिस्थितिहरूमा विभिन्न समस्याको बद्दो जोखिममा रहेका देखिन्छन् । यस्ता समूहअन्तर्गत महिला, बाल-बालिका, वृद्ध-वृद्धा, तीव्र सामाजिक तिरस्कारको अनुभव गर्ने व्यक्ति (दलित), थुनामा राखिएका व्यक्ति, थुना, अपहरण अथवा हिंसाको निसाना बनाइने जोखिममा रहेका युवा-युवती, एकदमै गरिब मानिस, शरणार्थी, आन्तरिक रूपमा विस्थापित व्यक्ति, असाधारण परिस्थितिका आप्रवासी, पहिलेदेखि नै कडा शारीरिक, स्नायुविक (Neurological) अथवा मानसिक अपाङ्गता अथवा असन्तुलन भएका मानिसका साथै दीर्घकालीन रोगबाट पीडित व्यक्ति पर्दछन् (IASC Guidelines on Mental Health and Psychosocial Support in Emergency Settings)

संरक्षणमा मानवीय सहयोगको न्यूनतम मापदण्ड :

- प्रभावित जनसमुदायको अधिकारको कुनै पनि उल्लङ्घन, दुर्व्यवहार तथा शोषण अथवा भेदभावको अनुगमन गर्ने र प्रतिवेदन पेश गर्ने संयन्त्रको स्थापना गर्ने अथवा स्थापित संयन्त्रलाई प्रयोगमा ल्याउने ।
- विभिन्न समुदायका सदस्यहरूबाट, विशेषतः अति गरिब तथा पछाडी पारिएका समुहबाट मानवीय सहयोग तथा आधारभूत सेवा सुविधामा समान पहुँच सहयोग पाए नपाएको अनुगमन गर्ने ।


सुनसरी जिल्ला अधिकारी


- साभेदारहरूका बीचमा अभिलेख राख्ने तथा दर्ता गर्ने प्रणालीमा एकरूपता सुनिश्चित गर्ने ।
- बाल-मैत्री ठाउँलगायत बाल-बालिका तथा महिलाहरूका लागि सुरक्षित वातावरणको सिर्जना गर्ने ।
- शिक्षा तथा संरक्षणसम्बन्धी सहयोग कार्यक्रममा मनो-सामाजिक सहयोगलाई एकीकरण गर्ने ।
- हेरचाह गर्ने व्यक्तिहरूबाट बाल-बालिकाहरू विछोडिने कार्यको रोकथाममा सहयोग गर्ने ।
- विछोडिएका तथा परिवार साथ नभएका बाल-बालिकाहरू, खास गरी पाँच वर्षको उमेरभन्दा मुनिका बाल-बालिका तथा किशोरीहरूको पहिचान, दर्ता तथा स्वास्थ्य जाँचको सहजीकरण गर्ने र खोजी तथा पुनर्मिलनमा संलग्न साभेदारहरूलाई सहयोग उपलब्ध गराउने ।
- परिवारबाट विछोडिएका तथा साथ नभएका बाल-बालिकाहरू र अन्य जोखिममा परेका समूह जस्तै: परिवार नभएका, वृद्ध, अपाङ्ग तथा दीर्घ रोगबाट पिडित समूहका मानिसहरूलाई हेरचाह तथा संरक्षण प्रदान गर्ने (वास तथा अन्य सेवाको व्यवस्था) ।
- मानवीय सहयोग तथा स्थायी समाधानका वारेमा आन्तरिक रूपमा विस्थापित मानिसहरूलाई नियमित रूपमा सूचनाको प्रवाह भइरहेको छ भन्ने कुरा सुनिश्चित गर्ने ।
- फिर्ता हुने कार्यक्रम तथा स्थायी समाधानको तर्जुमा गर्ने कार्यमा आन्तरिक रूपमा विस्थापित व्यक्तिहरूलाई संलग्न बनाउन प्रयास गर्ने ।
- शिविर तथा पुनर्वासका क्षेत्रहरूमा पर्याप्त सुरक्षाका लागि पैरवी (Advocacy) गर्ने ।

४.८ क्षेत्र (Cluster): खाद्य सुरक्षा

नेतृत्व प्रदान गर्ने निकाय(Cluster Leads): कृषि ज्ञान केन्द्र/पशु सेवा विज्ञान केन्द्र

क्षेत्रगत सदस्यहरू(Cluster members)को सूची :

क्र सं	जिल्लाका क्षेत्रगत साभेदारहरू (Cluster Partners)नाम	सम्पर्क व्यक्ति	टेलिफोन नम्बर र ई-मेल ठेगाना
१	कृषि ज्ञान केन्द्र	प्रमुख	९८५२८२०७६५
२	पशु सेवा विज्ञान केन्द्र	प्रमुख	९८५२८३४८०१
३	भूमिगत जलश्रोत तथा सिंचाइ विकास डिभिजन	प्रतिनिधि	९८५४०३०८७४
४	नेपाल पाराभेट एण्ड लाइभ स्टक एसोसिएशन	प्रतिनिधि	
५	WFP	प्रतिनिधि	९८४२०२३७९९
६	FAO	प्रतिनिधि	
७	केयर नेपाल	प्रतिनिधि	


प्रमुख जिल्ला अधिकारी

८	कृषक महासंघ	प्रतिनिधि	
---	-------------	-----------	--

विपद् सम्बन्धी परिस्थिति : प्रकोपको सम्भावित असर

- खेतीयोग्य जमीन नष्ट तथा डुवान एवं कटान
- घर भित्रयाउने वालीनालीहरुको क्षति
- खाधान्न एवं फलफूलको अभावमा भोकमरीको आवस्था
- पशु पंक्षीहरुमा विभिन्न किसिमको रोग देखा पर्नु तथा पशु हरु मर्नु, पानीमा वग्नु ।

समष्टिगत उद्देश्य :


- कृषि तथा पशु पंक्षीमा आधारित परिवारहरुको जीवनलाई सामान्य बनाउनु ।
- पीडित परिवारहरुलाई आत्मनिर्भरता बनाउन पहल र सहयोग गर्ने ।

५. आपत्कालीन प्रतिकार्य योजना :

५.१ मनसुन पूर्वतयारी तथा प्रतिकार्य योजना :

नेपालको सात प्रदेशहरु मध्ये मधेश प्रदेश अन्तर्गत रहेका आठ जिल्लाहरु मध्ये सिरहा जिल्ला पूर्ववाट दोश्रो जिल्लाको रूपमा पूर्व दक्षिण भुभागमा अवस्थित तराईको एक जिल्ला हो । यसको पूर्वमा सप्तरी, पश्चिममा धनुषा, उत्तरमा उदयपुर र दक्षिणमा भारतको विहार राज्यको मधुवनी जिल्ला पर्दछ । यो जिल्ला ८६°६' पूर्वी देशान्तर देखि ८६°२६' पूर्वी देशान्तर र २६°३३' उत्तरी अक्षांश देखि २६°५५' उत्तरी अक्षांश भित्र अवस्थित रहेको छ । यसको उचाई समुन्द्र सतह देखि ७६ मिटर (२४९.२८ फिट) देखि ८८५ मिटर (२९०३ फिट) सम्म रहेको छ । यहाँ वर्षा औसत १४६७ देखि १५५९ मिलिलिटरसम्म (८० प्रतिशत मनसुनी वर्ष गृष्म ऋतुमा) हुने गर्दछ । यस जिल्लामा कमला, घुर्मी, वलान, मैनावती, खुट्टी, गागन, सहजा, बतहा, जिवा, भेडवा, डिम्मा प्रमुख नदीहरु रहेको छ । विगतको तथ्यांकहरु र यस वर्ष मनसुनवाट हुन सक्ने प्रभाव सम्बन्धी विभिन्न निकायहरु एवं नेपाल जल तथा मौसम विज्ञान विभाग समेतको प्रक्षेपण/पूर्वानुमानलाई आधार मान्दै सिरहा जिल्लामा रहेका कूल १२३५३६ घरधुरीहरु मध्ये २०००० घरधुरीका लगभग १००००० जना प्रभावित हुन सक्ने अनुमान गरिएको छ ।

वर्षायाममा सम्भावित बाढी, पहिरो, डुवान, हावाहुरी, चटयाङ्ग, सर्पदंश जस्ता प्रकोपहरुका कारण यस जिल्लामा प्रत्येक वर्ष ठुलो जनधनको क्षति हुने गरेको हुँदा क्षतिलाई न्यूनिकरण गर्न विपद् व्यवस्थापनका क्षेत्रमा कार्य गर्ने जिल्ला भित्रका सबै सरकारी निकाय तथा गैह्र सरकारी संघसंस्थाहरुले मनसुन विपद् पूर्वतयारी तथा प्रतिकार्य योजना बनाई तयारी अवस्थामा रहने आवश्यकता देखिएकोमा यस अघि हुँदै आएका कामलाई समेत समेटी मिति २०७९ जेष्ठ १६ गतेका दिन जिल्ला विपद् व्यवस्थापन समितिको बैठक बसी मनसुन पूर्वतयारी तथा प्रतिकार्य योजना २०७९ लाई स्वीकृति गरी कार्यान्वयनमा ल्याउने निर्णय गरियो । विपद् जोखिम न्यूनिकरण, पूर्व तयारी, खोज तथा उद्धार र राहत लगायतको कार्यहरु यसै कार्ययोजना अनुसार सम्बन्धित निकायहरुले गर्ने समेत निर्णय गरियो ।


प्रमुख जिल्ला अधिकारी

कार्य योजना

१) बाढीबाट विगतमा भएको क्षतिको विवरण : (वि.सं.०५५ देखि २०७६ सम्मको बाढीको तुलनात्मक अध्ययन) :

सिरहा जिल्लामा बाढीबाट बढी प्रभावित हुने भएकोले बाढीलाई प्रमुख प्राथमिकता दिई विगतमा ठूलो रुपमा आएको बाढीपहिरोको तथ्याङ्कलाई आधार मानी योजना तर्जुमाको पूर्वानुमानको लागि तपसील अनुसारको तथ्याङ्क प्रस्तुत गरिएको छ ।

क्र.सं.	विवरण	२०५९	२०६१	२०६४	२०७१	२०७४	२०७६
१	प्रकोप भएको समय	२०५९ श्रावण ५ देखी ७ सम्मको अविरल वर्षाको पानी र बाढीबाट	२०६१ आषाढ २२ देखी २८ सम्मको अविरल वर्षाको पानी र बाढीबाट	२०६४ श्रावण १ देखी १६ सम्मको अविरल वर्षाको पानी र बाढीबाट	२०७१ श्रावण २८ र २९ गतेको अविरल वर्षा र बाढीबाट	२०७४ श्रावण २७ देखि ३० गते सम्मको अविरल वर्षा र बाढीबाट	२०७६ आषाढ २५ देखि २९ गते सम्मको अविरल वर्षा र बाढीबाट
२	प्रभावित गा.पा./न.पा.	३४ गा.वि.स.र २ न.पा.	७० गा.वि.स.र २ न.पा.	८१ गा.वि.स.र २ न.पा.	१ न.पा. र ८ गा.वि.स.	९ गा.पा. र ८ न.पा.	७ गा.पा. र ७ न.पा.
३	मृत्यु	१ जना	११ जना	४ जना	२ जना		६ जना
४	घाइते	५ जना	३३ जना	१५ जना	७ जना		३२ जना
५	पूर्ण रुपमा प्रभावित घर परिवार	१,०९५ परिवार	२,७११ परिवार	४,२८६ परिवार	६७ परिवार	१६२९ परिवार	४५२८ परिवार
६	आंशिक रुपमा प्रभावित घर परिवार	२,२२० परिवार	७,२८२ परिवार	५,७१८ परिवार	१३२ परिवार	३८५३ परिवार	७९९७ परिवार
७	कूल प्रभावित घर परिवार	३,३१५ परिवार	९,९९३ परिवार	१०,००४ परिवार	१९९ परिवार	५४८२ परिवार	१२५२५ परिवार
८	प्रभावित जनसंख्या	१८,७२९ जना	५७,२८९ जना	५७,०३७ जना	११९५ जना	५८००० जना	६२२४९ जना
९	जग्गाको अन्दाजी क्षति	३० हजार विगाहा	५० हजार विगाहा	५० हजार विगाहा	२० हजार विगाहा	५० हजार विगाहा	५० हजार विगाहा
१०	क्षतिको कूल अनुमानित रकम	रु. ७ करोड	रु. १० करोड	रु. १० करोड	१ करोड ४७ लाख	५० करोड	५० करोड



प्रमुख जिल्ला अधिकारी


उल्लेखित विवरण बाहेक सडक, विद्यालय, सामाजिक संरचनाहरू, स्वास्थ्य संस्थाहरू, कुलोकुलेसो, पुलपुलेसो, तटवन्ध, व्यक्तिगत घरहरू, खानेपानीका साधनहरू, सरकारी तथा गैर सरकारी संस्थाका घरहरूको क्षति हुनुको साथै विभिन्न किसिमका पानी जन्य तथा सरुवा रोगहरू समेत देखा परेको थियो ।

२) कार्य योजना

सि.नं.	क्रियाकलाप	जिम्मेवार निकाय	सहयोगी निकाय	समय	कै.
१	<ul style="list-style-type: none"> जल तथा मौसम विज्ञान विभागबाट मौसम पूर्व सूचना लिई जिल्ला भित्रका सरोकारवाला एवं पालिकाहरूमा जानकारी दिने । बाढी/पहिरो तथा डुवानको जोखिममा रहेका वस्तीहरूको पहिचान गरी पूर्वसूचना दिने र सुरक्षित रहन संचार माध्यममा प्रचार प्रसार गरी सुरक्षित तुल्याउने । 	<ul style="list-style-type: none"> जिल्ला आपत्कालिन कार्य संचालन केन्द्र जिल्ला विपद् व्यवस्थापन समिति स्थानीय विपद् व्यवस्थापन समिति 	<ul style="list-style-type: none"> गृह मन्त्रालय राष्ट्रिय विपद् जोखिम न्यूनीकरण तथा व्यवस्थापन प्राधिकरण आन्तरिक मामिला तथा कानून मन्त्रालय जल तथा मौसम विज्ञान विभाग जिल्ला सुरक्षा समिति नेपाल रेडक्रस सोसाइटी गैह्र सरकारी संघसंस्थाहरू संचार सेवा प्रदायक संस्थाहरू आम संचार 	मनसुन अवधी भरी र निरन्तर	
२	<ul style="list-style-type: none"> बाढी/पहिरो तथा डुवानको जोखिममा रहेका वस्तीहरूको पहिचान गरी पूर्वसूचना दिने र सुरक्षित रहन संचार माध्यममा प्रचार प्रसार गरी सुरक्षित तुल्याउने । सुरक्षित स्थानहरूको पहिचान गरी राख्ने र परेको वेलासाथ पीडितहरूलाई सुरक्षित राख्ने व्यवस्था मिलाउने । 	<ul style="list-style-type: none"> जिल्ला विपद् व्यवस्थापन समिति स्थानीय विपद् व्यवस्थापन समिति <p style="text-align: right;">सुमेश्वर जिल्ला/आधिकारी</p>	<ul style="list-style-type: none"> गृह मन्त्रालय रक्षा मन्त्रालय राष्ट्रिय विपद् जोखिम न्यूनीकरण तथा व्यवस्थापन प्राधिकरण आन्तरिक मामिला तथा कानून मन्त्रालय UNDP/WFP/IFRC स्थानीय सुरक्षा निकायहरू नेपाल रेडक्रस सोसाइटी गैह्र सरकारी संघसंस्थाहरू 	मनसुन अवधी भरी र निरन्तर	


	<ul style="list-style-type: none"> • प्रकोप पीडितहरूको खोज तथा उद्धार र तथ्यांक संकलन गरि राहत, आपत्कालिन आश्रय स्थल, पुनर्स्थापन/पुर्ननिर्माण, खाद्य सुरक्षा र पुनर्लाभका गतिविधिहरू आवश्यकता अनुसार संचालन गर्ने । सबै सरोकारवालाहरूसँग समन्वय र सहकार्य गर्ने । • आवश्यक थप सहयोगको लागि समन्वय गरि सहयोग उपलब्ध गराउने । • बाढी आएको समयमा नदीनालामा माछा मार्ने, पौडी खेल्ने, काठ/दाउरा संकलन गर्ने जस्ता कार्यलाई निषेध गर्ने । 		<ul style="list-style-type: none"> • संचार सेवा प्रदायक संस्थाहरू • आम संचार 	
३	<ul style="list-style-type: none"> • इक्वीपमेण्टसहितको आवश्यक न्यूनतम सामग्री सहित खोज तथा उद्धार कार्यमा खटिन तयारी अवस्थामा रहने र आवश्यकता अनुसार परिचालन हुने । • मनसुनबाट उत्पन्न हुन सक्ने बाढी, पहिरो जस्ता विपदाई मध्यनजर गरि आफ्नो कार्यक्षेत्र भित्र पर्ने सम्भावित जोखिममुक्त स्थानहरूको अध्ययन एवं पहिचान गरि सोही अनुसार जनशक्ति 	<ul style="list-style-type: none"> • नेपाली सेना, नेपाल प्रहरी, सशस्त्र प्रहरी बल • सडक डिभिजन कार्यालय • तटवन्धसंग सम्बन्धित निकाय • स्थानीय तह 	<ul style="list-style-type: none"> • गृह मन्त्रालय • रक्षा मन्त्रालय • राष्ट्रिय विपद् जोखिम न्यूनीकरण तथा व्यवस्थापन प्राधिकरण • भौतिक पूर्वाधार तथा यातायात मन्त्रालय • संघीय मामिला तथा सामान्य प्रशासन मन्त्रालय • आन्तरिक मामिला तथा योजना मन्त्रालय • प्रदेश सरकार, भौतिक पूर्वाधार विकास 	मनसुन अवधी भरी निरन्तर


 ४७
 प्रमुख निस्का अधिकारी


	<p>तथा आवश्यक उद्धार उपकरणहरू तयारी हालतमा राख्ने ।</p> <ul style="list-style-type: none"> • खोज तथा उद्धारको लागि थप सहयोगको आवश्यक परेको खण्डमा आफ्नो माथिल्लो निकायहरूमा समन्वय गरि थप सहयोग जुटाउन पहल गर्ने । • आ-आफ्ना आवश्यक Heavy Equipment आवश्यक पर्नासाथ प्रयोगमा ल्याउन मिल्ने र सकिने गरी रणनीतिक स्थानमा राख्ने । 		<p>मन्त्रालय</p> <ul style="list-style-type: none"> • जिल्ला विपद् व्यवस्थापन समिति • नेपाल रेडक्रस सोसाइटी • निर्माण/यातायात/ढुवानी/संघ/उद्योग वाणिज्य संघ 	
४	<ul style="list-style-type: none"> • District Emergency Operation Center (DEOC) र Local Emergency Operation Center लाई Alert Phase मा राख्ने । 	<ul style="list-style-type: none"> • जिल्ला प्रशासन कार्यालय • स्थानीय तह 	<ul style="list-style-type: none"> • जिल्ला विपद् व्यवस्थापन समिति • जिल्ला सुरक्षा समिति • आम संचार 	<p>मनसुन अवधी भरी निरन्तर</p>
५	<ul style="list-style-type: none"> • खोज, उद्धार तथा राहत सामाग्रीहरूको पूर्व भण्डारण गर्ने । • खोज, उद्धार तथा राहत सामाग्रीहरू उचित भण्डारणको अनुगमन गर्ने र जिल्ला एवं स्थानीयस्तरमा भण्डारणको व्यवस्था मिलाउने । 	<ul style="list-style-type: none"> • जिल्ला विपद् व्यवस्थापन समिति • स्थानीय विपद् व्यवस्थापन समिति <p style="text-align: center;"> जिल्ला अधिकारी</p>	<ul style="list-style-type: none"> • गृह मन्त्रालय • राष्ट्रिय विपद् जोखिम न्यूनीकरण तथा व्यवस्थापन प्राधिकरण • उद्योग, वाणिज्य तथा आपूर्ति मन्त्रालय • आन्तरिक मामिला तथा कानून मन्त्रालय • प्रदेश सरकार, उद्योग पर्यटन, वन तथा वातावरण मन्त्रालय • खाद्य व्यवस्थापन तथा व्यापार कम्पनि लि. • साल्ट ट्रेडिङ्ग कर्पोरेशन • नेशनल ट्रेडिङ्ग कर्पोरेशन • घरेलु तथा साना उद्योग कार्यालय 	<p>निरन्तर</p>

			<ul style="list-style-type: none"> नेपाल रेडक्रस सोसाइटी उद्योग बाणिज्य संघ Cluster Co-leads गृह मन्त्रालय राष्ट्रिय विपद् जोखिम न्यूनीकरण तथा व्यवस्थापन प्राधिकरण आन्तरिक मामिला तथा कानून मन्त्रालय सबै सरोकारवालाहरु 		
६.	<ul style="list-style-type: none"> Disaster Preparedness & Response Plan (DPRP) तयारी तथा अद्यावधिक गर्ने । 	<ul style="list-style-type: none"> जिल्ला विपद् व्यवस्थापन समिति स्थानीय विपद् व्यवस्थापन समिति अगुवा सहयोगी संस्था (DLSA) जिल्ला प्रशासन कार्यालय स्थानीय तह 	<ul style="list-style-type: none"> जिल्ला विपद् जोखिम न्यूनीकरण तथा व्यवस्थापन प्राधिकरण आन्तरिक मामिला तथा कानून मन्त्रालय जलश्रोत तथा सिंचाई विभाग भौतिक पूर्वाधार मन्त्रालय प्रदेश सरकार, भू तथा जलाधार मन्त्रालय प्रदेश सरकार, भू तथा जलाधार व्यवस्थापन कार्यालय 	निरन्तर	
७	<ul style="list-style-type: none"> विपद् व्यवस्थापन कोषहरुमा न्यूनतम रकम राख्ने । 	<ul style="list-style-type: none"> जिल्ला प्रशासन कार्यालय स्थानीय तह 	<ul style="list-style-type: none"> जलश्रोत तथा सिंचाई विभाग भौतिक पूर्वाधार मन्त्रालय प्रदेश सरकार, भू तथा जलाधार मन्त्रालय प्रदेश सरकार, भू तथा जलाधार व्यवस्थापन कार्यालय 	निरन्तर	
८	<ul style="list-style-type: none"> मनसुन अगावै आवश्यक तटबन्ध निर्माण गरी बाढीको जोखिम न्यूनीकरण गर्ने । वर्षातको समयमा तटबन्ध टुटेमा तत्काल निर्माण गर्ने गरी तयारी अवस्थामा रहने । मनसुन अगावै बाढीघाटोहरुको मर्मत सम्भार गरी आवतजावत सुचारु गर्ने र वर्षातको समयमा सडक भत्के/टुटेमा तत्काल आवागमन सहज गर्न तयारी अवस्थामा वस्ने । सडक बाढी निर्माण कार्य गर्दा सडक बाढी छेउमा खनिएको 	<ul style="list-style-type: none"> स्थानीय तह सडक डिभिजन कार्यालय तटबन्धसंग सम्बन्धित निकाय कमला नदी नियन्त्रण आयोजना जल उत्पन्न प्रकोप नियन्त्रण कार्यालय जलश्रोत तथा सिंचाई विकास डिभिजन भू तथा जलाधार व्यवस्थापन कार्यालय कमला नदी नियन्त्रण आयोजना 	<ul style="list-style-type: none"> जलश्रोत तथा सिंचाई विभाग भौतिक पूर्वाधार मन्त्रालय प्रदेश सरकार, भू तथा जलाधार मन्त्रालय प्रदेश सरकार, भू तथा जलाधार व्यवस्थापन कार्यालय 	निरन्तर	


	<ul style="list-style-type: none"> खाल्डो अनिवार्य रुपमा पुर्ण लगाउने । विद्यालय, सार्वजनिक तथा नीज पोखरीहरुबाट हुन सक्ने सम्भावित जोखिम हुन नदिने गरि व्यवस्था मिलाउने । 	<ul style="list-style-type: none"> कमला सिचाई डिभिजन हुलाकी राजमार्ग निर्देशनालय 		
९	<ul style="list-style-type: none"> स्थानीय स्वयम् सेवक समूह गठन र परिचालन गर्ने । स्थानीयस्तरमा विपद् व्यवस्थापन, प्राथमिक उपचार सम्बन्धि कम्तिमा २५/२५ जनाको दरले दक्ष जनशक्तिहरु तयारी गर्ने र आवश्यकता अनुसार परिचालन गर्ने । 	<ul style="list-style-type: none"> स्थानीय तह 	<ul style="list-style-type: none"> जिल्ला विपद् व्यवस्थापन समिति स्थानीय विपद् जोखिम न्यूनीकरण तथा व्यवस्थापन प्राधिकरण स्वास्थ्य तथा जनसंख्या मन्त्रालय संवद्ध निकायहरु प्रदेश सरकार, सामाजिक विकास मन्त्रालय राष्ट्रिय जनस्वास्थ्य प्रयोगशाला WHO नेपाल रेडक्रस सोसाइटी औषधी व्यवसायी संघ उद्योग बाणिज्य संघ अन्य संवद्ध संघसंस्था खानेपानी तथा सरसफाइ मन्त्रालय 	निरन्तर
१०	<ul style="list-style-type: none"> महामारी फैलन नदिन र स्वास्थ्य सेवा प्रवाह गर्न सतर्कता अपनाउँदै जनशक्ति, औषधी/औजारको पूर्व भण्डारण लगायत आवश्यक तयारी अवस्थामा रहने । एम्बुलेन्सहरु तयारी अवस्थामा राख्ने र परिचालनको व्यवस्थापन गर्ने । शर्पदंश उपचारको लागि आवश्यक औषधीको भण्डारण लगायत आवश्यक तयारी अवस्थामा रहने । 	<ul style="list-style-type: none"> जिल्ला विपद् व्यवस्थापन समिति जिल्ला सुरक्षा समिति स्थानीय तह जिल्ला स्थित स्वास्थ्य कार्यालय सरकारी/नीज/समुदायिक/सहकारी अस्पताल तथा स्वास्थ्य संस्था शर्पदंश उपचार केन्द्रहरु 	<ul style="list-style-type: none"> गृह मन्त्रालय राष्ट्रिय विपद् जोखिम न्यूनीकरण तथा व्यवस्थापन प्राधिकरण स्वास्थ्य तथा जनसंख्या मन्त्रालय संवद्ध निकायहरु प्रदेश सरकार, सामाजिक विकास मन्त्रालय राष्ट्रिय जनस्वास्थ्य प्रयोगशाला WHO नेपाल रेडक्रस सोसाइटी औषधी व्यवसायी संघ उद्योग बाणिज्य संघ अन्य संवद्ध संघसंस्था खानेपानी तथा सरसफाइ मन्त्रालय 	निरन्तर
११	<ul style="list-style-type: none"> विस्थापित समुदायका लागि, 	<ul style="list-style-type: none"> स्थानीय तह 		


 दिनेश्वर शर्मा
 जिल्ला स्वास्थ्य अधिकारी

	<p>खास गरी शिविरमा वस्ने मानिसहरुका लागि सुरक्षित खानेपानी, स्वास्थ्य शिक्षा तथा सरसफाइ एवं नुहाउने सुविधाहरुमा पहुँचको सुनिश्चितता गर्ने ।</p> <ul style="list-style-type: none"> • प्रभावित समुदायहरुमा खानेपानी, सरसफाइ तथा स्वच्छता सम्बन्धि सेवाहरु(सुरक्षित खानेपानी, शौचालय, सानेटेरी प्याड, साबुन, आदी) उपलब्ध गराउन सुनिश्चितता गर्ने । 	<ul style="list-style-type: none"> • खानेपानी सरसफाइ डिभिजन कार्यालय 	<ul style="list-style-type: none"> • प्रदेश सरकार, भौतिक पूर्वाधार विकास मन्त्रालय • जिल्ला विपद् व्यवस्थापन समिति • खानेपानी तथा सरसफाइ डिभिजन कार्यालय • UNICEF • नेपाल रेडक्रस सोसाइटी • अन्य संबद्ध संघसंस्था 	
१२	<ul style="list-style-type: none"> • नेपाल रेडक्रस सोसाइटीले राहत सामग्रीहरुको भण्डारण, जनशक्ति परिचालन सहित तयार गरेको कार्ययोजना समन्वयात्मक रुपले कार्यान्वयन गर्ने । 	<ul style="list-style-type: none"> • नेपाल रेडक्रस सोसाइटी 	<ul style="list-style-type: none"> • गृह मन्त्रालय • राष्ट्रिय विपद् जोखिम न्यूनीकरण तथा व्यवस्थापन प्राधिकरण • स्वास्थ्य तथा जनसंख्या मन्त्रालय • आन्तरिक मामिला तथा कानून मन्त्रालय • नेपाल रेडक्रस सोसाइटी केन्द्र / IFRC • UN-HABITAT/UNICEF/LWR • जिल्ला विपद् व्यवस्थापन समिति • जिल्ला सुरक्षा समिति • स्थानीय विपद् व्यवस्थापन समिति • अन्य संबद्ध संघसंस्था 	निरन्तर
१३	<ul style="list-style-type: none"> • कृषि तथा पशुपालनमा पर्न सक्ने प्रभावहरुको पूर्वानुमान गरि तत्सम्बन्धि सतर्कता अपनाउँदै जनशक्ति, औषधी/औजार, दाना, 	<ul style="list-style-type: none"> • स्थानीय तह • कृषि ज्ञान केन्द्र • जिल्ला पशु सेवा विज्ञान केन्द्र 	<ul style="list-style-type: none"> • कृषि तथा पशुपंक्षी मन्त्रालय • प्रदेश सरकार, भूमि व्यवस्था, कृषि तथा सहकारी मन्त्रालय • जिल्ला विपद् व्यवस्थापन समिति 	मनसुन अवधी भरी निरन्तर

	<p>विडविजन, भ्याक्सिन तथा अन्य आवश्यक सामग्रीहरूको भण्डारण लगायत आवश्यकता अनुसार तयारी अवस्थामा रहि परिचालनको व्यवस्था मिलाउने ।</p>		<ul style="list-style-type: none"> • प्रधानमन्त्री कृषि आधुनिकीकरण परियोजना • वाली संरक्षण प्रयोगशाला • मतस्य विकास केन्द्र • WFP • उद्योग वाणिज्य संघ • औषधी व्यवसाय 	
१४	<ul style="list-style-type: none"> • विपद्बाट विस्थापितका लागि खाद्यान्न, सरसफाइ र अस्थाई आवास तथा औषधोपचारको प्रवन्ध मिलाउने । 	<ul style="list-style-type: none"> • स्थानीय तह 	<ul style="list-style-type: none"> • गृह मन्त्रालय • राष्ट्रिय विपद् जोखिम न्यूनीकरण तथा व्यवस्थापन प्राधिकरण • सघिय मामिला तथा सामान्य प्रशासन मन्त्रालय • आन्तरिक मामिला तथा कानून मन्त्रालय • जिल्ला विपद् व्यवस्थापन समिति • शिक्षा विकास तथा समन्वय इकाई • नेपाल रेडक्रस सोसाइटी • WFP/UNICEF/FAO/IFRC • विकास साभेदार संघसंस्थाहरु 	<p>मनसुन अवधी भरी निरन्तर</p>
१५	<ul style="list-style-type: none"> • विपद्को समयमा आवश्यक हुने Camp Management को लागि प्राविधिक सहयोग प्रदान गर्ने । • Design, Camp Layout आदि Emergency Shelter बनाउन प्राविधिक सहयोग गर्ने । • Shelter Kits को व्यवस्था गर्ने । • मानवीय आवश्यकताहरु Camp मा व्यवस्था गर्ने । जस्तै : Hospital, School, Security, 	<ul style="list-style-type: none"> • शहरी विकास तथा भवन निर्माण कार्यालय/आयोजना • नेपाल रेडक्रस सोसाइटी  <p>जम्बु जिल्ला अधिकारी</p>	<ul style="list-style-type: none"> • गृह मन्त्रालय • राष्ट्रिय विपद् जोखिम न्यूनीकरण तथा व्यवस्थापन प्राधिकरण • शहरी विकास मन्त्रालय • प्रदेश सरकार, भौतिक पूर्वाधार विकास मन्त्रालय • International Organization for Migration (IOM) • जिल्ला विपद् व्यवस्थापन समिति • स्थानीय विपद् व्यवस्थापन समिति • Shelter Cluster 	<p>निरन्तर</p>

१६	<p>Utilities आदि ।</p> <ul style="list-style-type: none"> कामका लागि नगद/खाद्यान्न कार्यक्रम संचालन गर्ने 	<ul style="list-style-type: none"> स्थानीय तह 	<ul style="list-style-type: none"> गृह मन्त्रालय राष्ट्रिय विपद् जोखिम न्यूनीकरण तथा व्यवस्थापन प्राधिकरण संघिय मामिला तथा सामान्य प्रशासन मन्त्रालय आन्तरिक मामिला तथा कानून मन्त्रालय जिल्ला विपद् व्यवस्थापन समिति WFP/FAO नेपाल रेडक्रस सोसाइटी विकास साभेदार संघसंस्थाहरु बैकिङ्ग क्षेत्र 	निरन्तर	
१७	<ul style="list-style-type: none"> अत्यावश्यक वस्तुका रुपमा रहेका पेट्रोलियम पदार्थहरु, एल.पि. ग्याँस, नून तथा खाद्य पदार्थको अतिरिक्त मौज्जात व्यवस्थापन गर्ने । आपत्कालिन व्यवस्थाका सम्बन्धमा नियमित सूचना प्राप्ति श्रोतसाधन र जनशक्ति व्यवस्थापन र भइरेहेका कार्यहरुका सम्बन्धमा अन्य सरोकारवाला निकायहरूसँग नियमितरुपमा समन्वय र सहकार्य गर्ने । 	<ul style="list-style-type: none"> जिल्ला विपद् व्यवस्थापन समिति स्थानीय विपद् व्यवस्थापन समिति 	<ul style="list-style-type: none"> गृह मन्त्रालय राष्ट्रिय विपद् जोखिम न्यूनीकरण तथा व्यवस्थापन प्राधिकरण उद्योग, वाणिज्य तथा आपूर्ति मन्त्रालय आन्तरिक मामिला तथा कानून मन्त्रालय प्रदेश सरकार, उद्योग पर्यटन, वन तथा वातावरण मन्त्रालय खाद्य व्यवस्थापन तथा व्यापार कम्पनि लि. साल्ट ट्रेडिङ्ग कर्पोरेशन नेशनल ट्रेडिङ्ग कर्पोरेशन घरेलु तथा साना उद्योग कार्यालय नेपाल रेडक्रस सोसाइटी उद्योग वाणिज्य संघ Cluster Co-leads 	निरन्तर	
१८	<ul style="list-style-type: none"> वाढीको समयमा र वाढी गए 	<ul style="list-style-type: none"> स्थानीय तह 	<ul style="list-style-type: none"> शिक्षा विज्ञान तथा प्रविधि मन्त्रालय 	निरन्तर	



 प्रमुख जिल्ला अधिकारी,

	<p>पश्चात् विद्यालयहरु सुचारु गर्न शैक्षिक सामग्री, वैकल्पिक कक्षा संचालन, विद्यालयहरुको मर्मत सम्भार, विद्यालय सम्मको पहुँच लगायत शिक्षामा पर्ने सबै प्रभावहरु कम गर्न स्थानीय स्तरमा योजना बनाई कार्यान्वयनमा ल्याउने ।</p>	<ul style="list-style-type: none"> • शिक्षा विकास तथा समन्वय इकाई 	<ul style="list-style-type: none"> • प्रदेश सरकार, सामाजिक मन्त्रालय • UNICEF / Save the children • जिल्ला विपद् व्यवस्थापन समिति • Education Cluster सदस्यहरु 	
१९	<ul style="list-style-type: none"> • विपद्मा पर्दा जहिले महिलाको मर्यादा पहिले भन्ने अभियान अनुसार विपद्को समयमा विशेष हेरचाहको आवश्यकता पर्ने सुत्केरी, गर्भवती, अपाङ्गता भएका, ज्येष्ठ नागरिक, महिला तथा किशोरीको लागि आवश्यक सामग्री तयारी अवस्थामा राख्ने । • (Dignity Kit, किशोरी किट, Hygiene Kit & Baby pack, Blanket, IEC Materials) • लैङ्गिक हिंसा रोकथाम, बेचबिखन विरुद्ध र मनोसमाजिक सेवा, सूचना तथा सञ्चार समन्धी सामग्री व्यवस्थापन र तत्सम्बन्धि सेवा प्रवाहको सुनिश्चितता गर्ने । 	<ul style="list-style-type: none"> • स्थानीय तह • जिल्ला स्तरीय संरक्षण क्षेत्र समन्वय समिति 	<ul style="list-style-type: none"> • राष्ट्रिय विपद् जोखिम न्यूनीकरण तथा व्यवस्थापन प्राधिकरण • महिला, बालबालिका तथा ज्येष्ठ नागरिक मन्त्रालय/विभाग • प्रदेश सरकार, सामाजिक विकास मन्त्रालय • जिल्ला विपद् व्यवस्थापन समिति • UNFPA, UNICEF, WNHCR रेडक्रस • जिल्लामा कार्यरत अन्य राष्ट्रिय तथा अन्तर्राष्ट्रिय संघसंस्थाहरु 	निरन्तर
२०	<ul style="list-style-type: none"> • चुरे संरक्षणको लागि गर्नु पर्ने 	<ul style="list-style-type: none"> • डिभिजन वन कार्यालय 	<ul style="list-style-type: none"> • वन तथा वातावरण मन्त्रालय 	निरन्तर

	कार्यहरु तत्काल गर्ने र बाढीको समयमा चुरे संरक्षणको लागि गर्नु पर्ने कार्यहरु गर्न तयारी अवस्थामा रहने ।	• भू तथा जलाधार संरक्षण कार्यालय	• प्रदेश सरकार, उद्योग, पर्यटन, वन तथा वातावरण मन्त्रालय • जिल्ला विपद् व्यवस्थापन समिति • स्थानीय विपद् व्यवस्थापन समिति	
२१	• प्रभावित क्षेत्रहरुमा विद्युत सेवा सुचारु राख्न मर्मत सम्भार तथा सेवामा निरन्तरता दिने कार्यहरु गर्न तयारी अवस्थामा रहने ।	• नेपाल विद्युत प्राधिकरण	• उर्जा, जलश्रोत तथा सिंचाइ मन्त्रालय • प्रदेश स्तरीय संबद्ध मन्त्रालय • स्थानीय तह	
२२	• प्रभावित क्षेत्रहरुमा संचार सेवा सुचारु राख्न मर्मत सम्भार तथा सेवामा निरन्तरता दिने कार्यहरु गर्न तयारी अवस्थामा रहने ।	• नेपाल टेलिकम	• संचार तथा सूचना प्रविधि मन्त्रालय • प्रदेश स्तरीय संबद्ध मन्त्रालय • स्थानीय तह	

पुनश्च : जिल्ला भित्रका सुरक्षा निकायहरु र विपद्संग सरोकार भएका सरकारी कार्यालय तथा संघसंस्थाहरुले आफ्नो सेवासंग सम्बन्धित विपद् पूर्व तयारी तथा प्रतिकार्य योजनाको साथसाथै मनसुन पूर्व तयारी तथा प्रतिकार्य योजना बनाई कार्यान्वयनमा ल्याउने ।

३) सामेदारहरुको क्षमता र सहयोगको आकलन

क्र.सं.	आवश्यक सामग्री	आवश्यक संख्या	सहयोगी संस्था संग रहेको	नपुग	अनुमानित रकम	कैफियत
१	राफ्ट, मोटरबोट, रबरबोट	१०।राफ्ट-२, मोटर बोट-२, रबर बोट -६)	रबरबोट ६ थान मोटरबोट ३ थान	१		नेपाली सेनामा रबरबोट-३ र मोटरबोट-२ सशस्त्र प्रहरी बलमा रबरबोट-२ र मोटरबोट-१ नेपाल रेडक्रसमा रबरबोट-१ (सम्पूर्ण सेट सहित)
२	लाइफ ज्याकेट	५००	नेपाली सेना-१२५ स.प्र.बल-१०० नेपाल प्रहरी-७७	१७८		


५५
जिल्ला अधिकारी

३	एम्बुलेन्स	१७	रेडक्रस-२०				रेडक्रस ७ तथा अन्य संस्था
४	डोरी/ क्याराविना	२००० मिटर/५० मिटर	६० १४ वण्डल				सुरक्षा निकाय
५	स्ट्रेचर	३०	१४ (रेडक्रस -७, नेपाली सेना-२, नेपाल प्रहरी-६ र सशास्त्र प्रहरी-२)	१३			
६	हुक	१००		१००			
७	हेलमेट	२००	१११	८९			नेपाली सेना ५६, सशास्त्र प्रहरी २५ र रेडक्रस ३०
८	ट्रक/जिप/ वनटन						सुरक्षा निकाय, सरकारी तथा गैरसरकारी संस्थाहरु
९	कोदालो	२५०	४३	२०७			नेपाल प्रहरी १८, सशास्त्र प्रहरी १५ र रेडक्रस १०
१०	रबर टयूब	१००	२४	७६			नेपाल प्रहरी १५ र सशास्त्र प्रहरी ९
११	गैती	१५०	११	१३९			नेपाल प्रहरी ११
१२	सावेल/वेल्चा	९०	४८	४२			नेपाली सेना ३, नेपाल प्रहरी २५ र सशास्त्र प्रहरी २०
१३	तालिम प्राप्त कर्मी	१५००	६८९	८११			१३७ सुरक्षा निकाय ५५२ रेडक्रस
१४	प्राथमिक उपचारक	५००	रेडक्रसमा ३५६ जना	१४४			रेडक्रसले पुनर ताजगीको तालिमको लागि श्रोत जुटाई पुनर ताजगी तालिम दिने/प्रत्येक स्थानीय तहले कम्तीमा २५ जना प्राथमिक उपचारक तयार गर्नु पर्ने ।



सुरक्षा निकाय प्रमुख

१५	आकस्मिक वित्तिय कोष						आवश्यक परेको बेला जिल्ला विपद् व्यवस्थापन समिति र स्थानीय तहहरूले आवश्यकता अनुसार परिचालन गर्ने ।
१६	हेलिकप्टर	२				२	आवश्यकता अनुसार सरकारसंग माँग गर्ने ।
१७	दमकल (वारुण यन्त्र)	१७		४		१३	सिरहा न.पा.-१, मिर्चैया न.पा.-१, लहान न.पा.मा -१ र गोलबजार न.पा.-१
१८	श्रो व्याग	२०		१९		१	नेपाली सेना १२, सशस्त्र प्रहरी ७
१९	तारजाली/ नाइलन जाली	५००/१००				५००/ १००	
२०	स्यान्ड व्याग (खाली बोरा)	५००० थान				५००० थान	
२१	पिकेट/पुल्ली	१००/५०				१००/५०	
२२	डोजर/स्काईभेटर	२०					स्थानीय तह, सडक डिभिजन कार्यालय र निर्माण व्यवसायीहरूबाट
२३	टर्च लाइट	५०		३		४७	नेपाली सेना ३
२४	टेन्ट	५०				५०	अस्थायी टेन्टको लागि नेपाल रेडक्रसले प्लास्टिक त्रिपाल उपलब्ध गराउने ।
२५	मेघाफोन	५०		९		४१	नेपाली सेनामा १, शसस्त्र प्रहरी वलमा ८
२६	बन्चरो	२०				२०	
२७	बाल्टीन	५०		३१		२९	नेपाली सेना ४ र नेपाल प्रहरी २७
२८	पिग	१००		२४		७६	नेपाली सेना ३, नेपाल प्रहरी ७ र शस्त्र प्रहरी १४
२९	Fire Extinguisher	५०		९		४१	नेपाली सेना ३, रेडक्रस ६

५७


 डमरु जिल्ला अधिकारी

३०	OBM Set Complete Set	२	२	नेपाली सेना
३१	रेनकोट/गमबुट/ सेफ्टी ग्लोव्स/ सर्च लाइट	५०० सेट	५०० सेट	नेपाली सेना ३ वटा सर्च लाइट
३२	गैर खाद्य सामग्रीहरूको पूर्ण सेट	१०,०००	९,७००	रेडक्रस, नपुग सामग्री ने.रे.सो.केन्द्रीय कार्यालय र अन्य निकायबाट उपलब्ध हुने
३३	तयारी खाना तथा शिविरमा वसेकाहरूको लागि खाने वस्ने व्यवस्था	१०,०००	१०,०००	नगरपालिका/गाउँपालिका
३४	आपतकालीन टेन्ट (पलास्टिक त्रिपाल)	५,०००	४,७००	रेडक्रस, नपुग सामग्री ने.रे.सो.केन्द्रीय कार्यालय र अन्य निकायबाट उपलब्ध हुने
३५	पुनर स्थापनका लागि सामग्रीहरू	२,००० परिवार	२,००० परिवार	
३६	खाद्य सामग्रीहरू	५,००० परिवार	५,००० परिवार	
३७	Hygiene Kit	१५,०००	१५,०००	आसमान नेपाल ५०० थान, UNICEF
३८	Dignity Kit	५,०००	५,०००	UNFPA/UNICEF
३९	किशोरी किट	५,०००	५,०००	UNFPA/UNICEF


 जिल्ला अधिकारी
 ५८

४०	सावुन	५०,०००		५०,०००		
४१	पानी सुधिकरण गर्ने औषधी	१५,००० परिवार		१५,००० परिवार		
४२	भुल	३०,०००		३०,०००		
४३	टेम्पोररी शौचालय	१०००		१०००		
४४	चापाकल	७५०		७५०		

नोट : १) सामुदायिक विपद् व्यवस्थापन समितिहरु, स्थानीय सुरक्षा निकायहरु र पालिकाहरुसंग भएका खोज तथा उद्धारका सामग्रीहरु उल्लेख गरिएको छैन ।

२) नपुग तथा आवश्यक सामग्रीहरु उपलब्धताको सुनिश्चितता प्रदेश सरकार, संघीय सरकार र राष्ट्रिय एवं अन्तर्राष्ट्रिय सहयोगी निकायहरुबाट गर्ने गरी जिल्ला विपद् व्यवस्थापन समिति र Cluster हरुबाट समन्वय गरिनेछ ।


 कृष्ण प्रियंका अधिकारी

४) विपद्को सूचना प्राप्त भएपछि उक्त विपद्को प्रभावकारी प्रतिकार्य गर्न तपशिलमा उल्लेखित समयावधि र निकायहरूको नेतृत्वमा देहाय बमोजिमका कार्यहरू गर्नुपर्ने छ ।


समयावधि	सञ्चालन गतिविधि	जिम्मेवार नेतृत्वदायी निकाय
० देखि २ घण्टाभित्र	<ul style="list-style-type: none"> विपद्को जानकारी दिने । विपद् सम्बन्धी प्रतिकार्यको निर्देशन दिने । खोज तथा उद्धारका लागि तत्काल निर्देशन दिने र सुरक्षा निकाय परिचालन हुने । विपद्को यथार्थ सूचना तथा उद्धार प्रयासको जानकारी सार्वजनिक रूपमा प्रवाह गर्ने । विद्युतीय सञ्चारका सबै माध्यममा एकैपटक स्वतः आपत्कालीन सन्देश आउने प्रणाली स्थापना गरी सञ्चालनमा ल्याउने । विपद् घटना र प्रभावित क्षेत्रको प्रारम्भिक विवरण तयार गरी सूचना प्रवाह गर्ने । विपद् व्यवस्थापन समितिको बैठक बस्ने । 	<ul style="list-style-type: none"> जल तथा मौसम विज्ञान विभाग जिल्ला आपत्कालीन सूचना केन्द्र स्थानीय तह जिल्ला विपद् व्यवस्थापन समिति स्थानीय विपद् व्यवस्थापन समिति जिल्ला विपद् व्यवस्थापन समिति स्थानीय विपद् व्यवस्थापन समिति सुरक्षा निकायहरू जिल्ला विपद् व्यवस्थापन समिति स्थानीय विपद् व्यवस्थापन समिति आपत्कालीन कार्यसञ्चालन केन्द्रहरू सञ्चार तथा सूचना प्रविधि मन्त्रालय राष्ट्रिय विपद् जोखिम न्यूनिकरण तथा व्यवस्थापन प्राधिकरण जिल्ला विपद् व्यवस्थापन समिति स्थानीय विपद् व्यवस्थापन समिति जिल्ला विपद् व्यवस्थापन समिति स्थानीय विपद् व्यवस्थापन समिति
० देखि १० घण्टाभित्र	<ul style="list-style-type: none"> विपद् व्यवस्थापन समितिको बैठक बस्ने । 	<ul style="list-style-type: none"> जिल्ला विपद् व्यवस्थापन समिति स्थानीय विपद् व्यवस्थापन समिति जिल्ला विपद् व्यवस्थापन समिति स्थानीय विपद् व्यवस्थापन समिति


प्रमुख जिल्ला-भायकारी


	<ul style="list-style-type: none"> ● जनतालाई सचेत गराउन रेडियो, टेलिभिजन, छोटकरी सूचना सेवा का माध्यमबाट तथ्यगत पूर्वचेतावनी, आपत्कालीन चेतावनी, भए गरेका उद्धारका प्रयासहरु तथा सार्वजनिक आव्हान विषयक सूचनाहरु प्रवाह गर्ने । 	<ul style="list-style-type: none"> ● जिल्ला विपद् व्यवस्थापन समिति ● जिल्ला र स्थानीयतहका आपत्कालीन कार्यसञ्चालन केन्द्रहरु
<ul style="list-style-type: none"> ○ देखि २४ घण्टाभित्र 	<ul style="list-style-type: none"> ● पीडितलाई तत्काल सुरक्षित आश्रयस्थलमा पुर्याउन खोज तथा उद्धार समूहलाई परिचालन गर्ने । 	<ul style="list-style-type: none"> ● जिल्ला विपद् व्यवस्थापन समिति ● स्थानीय विपद् व्यवस्थापन समिति ● सुरक्षा निकायहरु ● नेपाल रेडक्रस सोसाइटी ● स्थानीय स्वास्थ्य निकाय / जिल्ला अस्पताल
	<ul style="list-style-type: none"> ● पीडित घाइतेहरुका सम्बन्धमा तत्काल घटनास्थलमै उपचारको व्यवस्था मिलाउने । 	<ul style="list-style-type: none"> ● जिल्ला विपद् व्यवस्थापन समिति ● स्थानीय विपद् व्यवस्थापन समिति ● नेपाली सेना ● नेपाल रेडक्रस सोसाइटी ● स्थानीय स्वास्थ्य निकाय / जिल्ला अस्पताल
	<ul style="list-style-type: none"> ● एम्बुलेन्स सेवा, आपत्कालीन प्राथमिक उपचार र घाइतेका लागि यातायातको व्यवस्था तत्काल मिलाउने । 	<ul style="list-style-type: none"> ● जिल्ला विपद् व्यवस्थापन समिति ● स्थानीय विपद् व्यवस्थापन समिति ● स्वास्थ्य कार्यालय ● सुरक्षा निकाय ● नेपाल रेडक्रस सोसाइटी
	<ul style="list-style-type: none"> ● सिकिस्त घाइतेलाई तत्काल उपचारका लागि अस्पताल पठाउने र उपचार सुरु गर्ने । 	<ul style="list-style-type: none"> ● जिल्ला विपद् व्यवस्थापन समिति ● स्थानीय विपद् व्यवस्थापन समिति ● खोज तथा उद्धार समूह ● अस्पतालहरु

<ul style="list-style-type: none"> • विपद् प्रभावितको क्षतिको प्रारम्भिक स्वरूपको द्रुत लेखाजोखा गर्ने । 	<ul style="list-style-type: none"> • स्थानीय विपद् व्यवस्थापन समिति • जिल्ला विपद् व्यवस्थापन समिति • नेपाल रेडक्रस सोसाइटी
<ul style="list-style-type: none"> • जिल्ला तथा स्थानीय आपत्कालीन कार्यसञ्चालन केन्द्रलाई सञ्चार व्यवस्थापन केन्द्रको रूपमा सञ्चालन गर्ने । 	<ul style="list-style-type: none"> • जिल्ला तथा स्थानीय आपत्कालीन कार्यसञ्चालन केन्द्रलाई सञ्चार व्यवस्थापन केन्द्रको रूपमा सञ्चालन गर्ने ।
<ul style="list-style-type: none"> • सडक आवागमन सम्पर्कको न्यूनतम पुनःस्थापन गर्ने । 	<ul style="list-style-type: none"> • सडक डिभिजन कार्यालय • हुलाकी राजमार्ग निर्देशनालय • सिंचाइ संवद्ध कार्यालय
<ul style="list-style-type: none"> • पीडितहरूलाई नजिकको आश्रयस्थल तथा क्याम्पहरूमा पठाई भीड व्यवस्थापन गर्ने । 	<ul style="list-style-type: none"> • स्थानी तह • खोज तथा उद्धार समूह • सुरक्षा निकायहरू • नेपाल रेडक्रस सोसाइटी
<ul style="list-style-type: none"> • खोज, उद्धार तथा राहत कार्यको प्रभावकारिता कायम राख्न, खोज, उद्धार तथा राहत सामग्रीको संकलन, भण्डारण र वितरण कार्य सञ्चालनका लागि तत्काल क्रियाशील तुल्याउने । 	<ul style="list-style-type: none"> • जिल्ला विपद् व्यवस्थापन समिति • स्थानीय विपद् व्यवस्थापन समिति • सुरक्षा निकायहरू • नेपाल रेडक्रस सोसाइटी
<ul style="list-style-type: none"> • खोज, उद्धार तथा राहत सामग्रीहरूको सम्बन्धमा यातायात तथा ढुवानी सुविधाको प्रबन्ध गर्ने । 	<ul style="list-style-type: none"> • जिल्ला विपद् व्यवस्थापन समिति • स्थानीय विपद् व्यवस्थापन समिति
<ul style="list-style-type: none"> • विपद् पीडित र प्रभावितका लागि आधारभूत स्वास्थ्य सेवा तथा खाद्य सामग्री उपलब्ध गराउने । 	<ul style="list-style-type: none"> • जिल्ला विपद् व्यवस्थापन समिति • स्थानीय विपद् व्यवस्थापन समिति
<ul style="list-style-type: none"> • राहत सामग्रीको ढुवानी र विपद् प्रभावितहरूलाई वितरणको कामलाई कार्यान्वयन गर्ने । 	<ul style="list-style-type: none"> • जिल्ला विपद् व्यवस्थापन समिति • स्थानीय विपद् व्यवस्थापन समिति

२४ देखि ४८ घण्टाभित्र



	<ul style="list-style-type: none"> ● अस्पताल, स्वास्थ्य केन्द्र, विपद् प्रभावितको आश्रयस्थल तथा शिविर, विद्यालयजस्ता आधारभूत क्षेत्रमा विद्युत सेवा उपलब्ध गराउने । ● प्रभावित क्षेत्रमा अस्थायी अस्पतालको स्थापना गर्ने । ● अस्पताल, विपद् प्रभावितहरूको आश्रयस्थल तथा शिविर, औषधि वितरण केन्द्र वा औषधालय, विद्यालय र अन्य वसोवास क्षेत्रमा खानेपानी, सरसफाइ तथा स्वास्थ्य प्रवर्द्धन सेवा उपलब्ध गराउने । ● जैविक, ठोस तथा प्रकोपजन्य फोहोरको उचित प्रबन्ध मिलाउने वा नष्ट गर्ने । ● भण्डारण गृहहरू, विपद् प्रभावितको आश्रयस्थल तथा शिविर, व्यक्तिगत आवास, मानवीय सेवा प्रदायक र सम्पत्तिको सुरक्षा तथा कानुन कार्यान्वयनलाई प्रभावकारी बनाउने । ● प्रभावित परिवारको दर्ता गर्ने, पीडितको लागि परिचयपत्र उपलब्ध गराउने र तथ्याङ्कको उचित प्रबन्ध र व्यवस्था गर्ने । ● क्षतिको प्रारम्भिक लेखाजोखा गरी शीघ्र प्रतिकार्य योजना तयार गर्ने । ● मौजुदा अवस्थामा अस्पताल, विद्यालय, स्वास्थ्य सेवा प्रदायकका साथै सडक, पुल र अन्य संरचनाको क्षतिको 	<ul style="list-style-type: none"> ● नेपाल विद्युत प्राधिकरण ● स्थानीय तह ● जिल्ला विपद् व्यवस्थापन समिति ● स्थानीय विपद् व्यवस्थापन समिति / स्थानीय तह ● जिल्ला स्थित स्वास्थ्य कार्यालय ● जिल्ला विपद् व्यवस्थापन समिति ● स्थानीय विपद् व्यवस्थापन समिति ● खानेपानी तथा सरसफाइ डिभिजन कार्यालय ● जिल्ला विपद् व्यवस्थापन समिति ● स्थानीय विपद् व्यवस्थापन समिति ● जिल्ला प्रशासन कार्यालय ● स्थानीय तह ● सुरक्षा निकायहरू ● जिल्ला विपद् व्यवस्थापन समिति ● स्थानीय विपद् व्यवस्थापन समिति ● सुरक्षा निकायहरू ● नेपाल रेडक्रस सोसाइटी ● जिल्ला विपद् व्यवस्थापन समिति ● स्थानीय विपद् व्यवस्थापन समिति ● जिल्ला विपद् व्यवस्थापन समिति ● स्थानीय विपद् व्यवस्थापन समिति
४८ देखि ७२ घण्टाभित्र		

	<p>लेखाजोखा प्रारम्भ गर्ने ।</p> <ul style="list-style-type: none"> ● घुन्यान तथा थुप्रिएको फोहोरहरु व्यवस्थापन गर्ने । ● मृत पशुहरु संकलन तथा व्यवस्थापन गर्ने । ● विपद् प्रभावितहरुको तत्काल खोज तथा उद्धार गरी आवश्यक खाद्यान्न, आश्रयस्थल, लत्ताकपडा र न्यूनतम मानवोचित सामग्री र स्वीकृत मापदण्ड बमोजिम राहत रकम उपलब्ध गराउने । 	<ul style="list-style-type: none"> ● स्थानीय विपद् व्यवस्थापन समिति ● स्थानीय विपद् व्यवस्थापन समिति ● जिल्ला विपद् व्यवस्थापन समिति ● स्थानीय विपद् व्यवस्थापन समिति
<p>७२ घण्टा देखि ७ दिन भित्र</p> <p style="text-align: center;"> सुदूर पश्चिम प्रदेश, नेपाल, कैलाली जिल्ला, अर्घाखाँची नगरपालिका, अर्घाखाँची, नेपाल</p>	<ul style="list-style-type: none"> ● शव व्यवस्थापन निर्देशिका बमोजिम शवको व्यवस्थापन, आर्थिक सहयोग र मृत्यु प्रमाण-पत्र जारी गर्ने । ● प्रभावित स्थानमा आश्रयस्थल तथा शिविर सञ्चालन भएका स्थानहरु, राहत सामग्री वितरण हुँदा तथा खोज तथा उद्धारका समयमा हुन सक्ने महिला हिंसाका गतिविधिका सम्बन्धमा विशेष निगरानी राख्ने तथा बालबालिका, ज्येष्ठ नागरिक, अपाङ्ग र असहाय वर्गका विषयमा विशेष संरक्षणको प्रवन्ध गर्ने । ● बहुक्षेत्र प्रारम्भिक द्रुत लेखाजोखा प्रारम्भ गर्ने । 	<ul style="list-style-type: none"> ● जिल्ला विपद् व्यवस्थापन समिति ● स्थानीय विपद् व्यवस्थापन समिति / स्थानीय तह सुरक्षा निकायहरु ● जिल्ला विपद् व्यवस्थापन समिति ● स्थानीय विपद् व्यवस्थापन समिति ● सुरक्षा निकायहरु
<p>७ दिन देखि २ साता भित्र</p>	<ul style="list-style-type: none"> ● विपद् प्रभावितहरुलाई तत्काल आश्रयस्थल तथा शिविरमा वस्नका लागि आवश्यक लत्ताकपडा, खाद्यान्न र गैर-खाद्य सामग्री वितरण गर्ने । ● खुल्ला क्षेत्रका रुपमा घोषित वा पहिचान गरिएको स्थानमा आश्रयस्थल तथा शिविरको सञ्चालन गर्ने । 	<ul style="list-style-type: none"> ● जिल्ला विपद् व्यवस्थापन समिति ● नेपाल रेडक्रस सोसाइटी ● जिल्ला विपद् व्यवस्थापन समिति ● स्थानीय विपद् व्यवस्थापन समिति ● नेपाल रेडक्रस सोसाइटी ● उद्योग वाणिज्य संघ ● सहरी विकास तथा भवन विभाग ● स्थानीय तह

	<ul style="list-style-type: none"> ● आश्रयस्थल तथा शिविरका बालवालिकामा हुन सक्ने कुपोषणको अवस्थालाई मध्यनजर गरी आवश्यक प्रवन्ध मिलाउने । ● आश्रयस्थल तथा शिविर र खुला क्षेत्रमा खुला दिशापिसाब वा अन्य माध्यमबाट सार्ने सरुवा रोगको नियन्त्रण गर्ने । ● मानवीय कार्यका लागि भएका प्रतिकार्य तथा उद्धार कार्यको अनुगमन र प्रतिवेदन तयार गर्ने । ● विपद् प्रभावित सङ्गठान समूहका लागि स्वच्छ र सुरक्षित वातावरणको व्यवस्था गर्ने । लैङ्गिक हिंसा नियन्त्रण गर्न विशेष ध्यान दिने । ● मानसिक तनावमा परेका व्यक्तिलाई मनोसामाजिक परामर्श सेवा उपलब्ध गराउने र आवश्यक स्वास्थ्य सेवा प्रदान गर्ने । ● परिवारसँग विछोडिएका बालवालिकालाई परिवारसँग मिलाउन गराउने र परिवार गुमाएका वा एकल बालबच्चाको उचित स्याहार र लालनपालनको व्यवस्था मिलाउने वा आफन्तलाई बुझाउने । 	<ul style="list-style-type: none"> ● जिल्ला विपद् व्यवस्थापन समिति ● स्थानीय तह ● स्वास्थ्य कार्यालय ● जिल्ला विपद् व्यवस्थापन समिति ● स्थानीय विपद् व्यवस्थापन समिति ● नेपाल रेडक्रस सोसाइटी ● जिल्ला विपद् व्यवस्थापन समिति ● स्थानीय विपद् व्यवस्थापन समिति ● स्थानीय तह ● स्थानीय प्रशासन ● सुरक्षा निकायहरु ● जिल्ला विपद् व्यवस्थापन समिति ● स्थानीय तह ● स्वास्थ्य कार्यालय ● जिल्ला प्रशासन कार्यालय ● स्थानीय तह ● नेपाल रेडक्रस सोसाइटी
२. साता देखि २ महिना भित्र	<ul style="list-style-type: none"> ● विपद् प्रभावितलाई स्वीकृत मापदण्ड बमोजिम लत्ताकपडा, खाद्यान्न र नगद सहयोग उपलब्ध गराउने । 	<ul style="list-style-type: none"> ● जिल्ला विपद् व्यवस्थापन समिति ● स्थानीय विपद् व्यवस्थापन समिति ● जिल्ला विपद् व्यवस्थापन समितिको एकद्वार प्रणालीमा रहि अन्य निकाय/संघसंस्था
	<ul style="list-style-type: none"> ● विद्यालय खुलाउने र विद्यार्थीलाई विद्यालयमा आउने 	<ul style="list-style-type: none"> ● जिल्ला प्रशासन कार्यालय

	वातावरण तयार गरी पठन पाठनलाई सामान्य अवस्थामा फर्काउने ।	<ul style="list-style-type: none"> ● शिक्षा विकास तथा समन्वय इकाई ● स्थानीय तह
	<ul style="list-style-type: none"> ● आश्रयस्थल तथा शिविरमा उपचार सेवा सञ्चालन, विद्यालय सञ्चालन, सुरक्षाको प्रवन्ध, अत्यावश्यक उपभोगका वस्तु र सार्वजनिक सेवाहरूको प्रवन्ध गर्ने । 	<ul style="list-style-type: none"> ● जिल्ला विपद् व्यवस्थापन समिति ● स्थानीय तह ● शिक्षा विकास तथा समन्वय इकाई ● नेपाल रेडक्रस सोसाइटी
	<ul style="list-style-type: none"> ● तत्कालीन पुनर्स्थापनाको लागि आवश्यक लेखाजोखा तथा विश्लेषण गरी बसोबास र तत्कालको जीविकोपार्जन जस्ता प्रमुख क्षेत्रको विकासका कार्यलाई अधि वढाउन सिफारिस गर्ने । 	<ul style="list-style-type: none"> ● जिल्ला विपद् व्यवस्थापन समिति ● स्थानीय विपद् व्यवस्थापन समिति ● विषयगत क्षेत्र तथा निकाय
	<ul style="list-style-type: none"> ● विपद् प्रभावितको खोज, उद्धार तथा राहत, आश्रयस्थल तथा शिविर सञ्चालन र तत्कालीन पुनर्लाभका क्रियाकलापहरूको विश्लेषण सहितको प्रतिवेदन तयार गर्ने । 	<ul style="list-style-type: none"> ● जिल्ला विपद् व्यवस्थापन समिति ● स्थानीय विपद् व्यवस्थापन समिति

नोट : यस बाहेक विपद्को समयमा गर्नु पर्ने कार्यहरू : विपद् जोखिम न्यूनीकरण तथा व्यवस्थापन ऐन २०७४ र विपद् जोखिम न्यूनीकरण तथा व्यवस्थापन नियमावली २०७६ अनुसार सम्बन्धित निकायहरूले आवश्यकता अनुसार गर्ने छ ।


 प्रमुख जिल्ला अधिकारी

५. जोखिम वस्ती (Risk Settlement)

५.१ वाढी, डुवान र कटान

क्र.स.	विवरण/स्थान	ठेगाना	सम्भावित जोखिम
१	पटहेर्वा, खैरटोका, लचकाटोल	सिरहा न.पा.-१७	अत्याधिक वर्षा र कमला नदीको जलस्तरमा वृद्धि
२	गम्हरीया, फुलवरीया	सिरहा न.पा.-१३	अत्याधिक वर्षा र कमला नदीको जलस्तरमा वृद्धि
३	खर्सलवा, मानपुर	सिरहा न.पा.-५	अत्याधिक वर्षा र कमला नदीको जलस्तरमा वृद्धि
४	रमौल	सिरहा न.पा.-४	अत्याधिक वर्षा र कमला नदीको जलस्तरमा वृद्धि
५	वसविट्टा, कठकोलवा, महाराटोल, पासवान टोल	सिरहा न.पा.-६	अत्याधिक वर्षा र कमला नदीको जलस्तरमा वृद्धि
६	सारस्वर, मुसहरी टोल, मन्दीर टोल, सारस्वर नाथ हटीया टोल	सिरहा न.पा.-१२	अत्याधिक वर्षा र कमला नदीको जलस्तरमा वृद्धि
७	चतरी, दोनवारी	कल्याणपुर न.पा.-२	अत्याधिक वर्षा र कमला नदीको जलस्तरमा वृद्धि
८	इटारी, प्रसाही	कल्याणपुर न.पा.-३	अत्याधिक वर्षा र कमला नदीको जलस्तरमा वृद्धि
९	चिकना, निर्दना, भोक्राहा	कल्याणपुर न.पा.-५	अत्याधिक वर्षा र कमला नदीको जलस्तरमा वृद्धि
१०	टीकापुर, बन्दीपुर, खैरा टोल, सुन्दरपुर	कर्जन्हा न.पा.-३	अत्याधिक वर्षा र कमला नदीको जलस्तरमा वृद्धि
११	वेतहा, मिचैया, भागलपुर	कर्जन्हा न.पा.-६	अत्याधिक वर्षा र कमला नदीको जलस्तरमा वृद्धि
१२	प्रेम नगर, मरेवा, वलवा टोल	कर्जन्हा न.पा.-७	अत्याधिक वर्षा र कमला नदीको जलस्तरमा वृद्धि
१३	लहान, सोनमति मझौरा, गाढा	लहान न.पा. ३, ४, ५, ९,	अत्याधिक वर्षा, खुट्टी


 ६७
 मुख्याधिकारी

		१०, १९ र २३	खोला र वलान नदीको जलस्तरमा वृद्धि
१४	सखुवानन्कारकट्टी, परिहारपुर, इटहर्वा, सिम्राहा, सखुवा, तिलेवोना	सखुवानन्कारकट्टी ३, ४ र ५	अत्याधिक वर्षा र वलान नदीको जलस्तरमा वृद्धि
१५	भगवानपुर, लालपुर, कल्याणपुर, सिनुरीया, मरीक टोल	भगवानपुर १, ३ र ४	अत्याधिक वर्षा र वलान नदीको जलस्तरमा वृद्धि
१६	हरकट्टी, कुन्डलपुर, मालटोल, वनिनियाँ, तुलसीपुर, औरही, करहर्वा, जमूवा, नवटोली इटाटार, कमलपुर, देउरीपट्टी	औरही १, २, ३, ४ र ५	अत्याधिक वर्षा, गागन नदी र गल्थो नदीको जलस्तरमा वृद्धि
१७	मुक्सार, लालपुर, असनपुर, चन्द्रलालपुर, चन्द्रउदयपुर	गोलवजार न.पा. १, २, ६, ७, ८ र ९	माटो कटान गागन नदी तथा खहरे खोला

५.२ डुवान

क्र.स.	विवरण	ठेगाना	सम्भावित जोखिम
१	सिरहा, महिसोथा, मखनाहा, रमौल, माडर, लगडीगोठ, लगडी गदियानी, हकपाडा, सागरपुर, औरहा, ठेगंही, गुलरीया	सिरहा न.पा. १, २, ३, ४, ८, ९, १४, १५, १६, २०, २१ र २२	अत्याधिक वर्षा, कमला नदी र मैनावती नदीको जलस्तरमा वृद्धि, सहरी क्षेत्रहरुमा पानीको निकास अवरुद्ध हुनु।
२	विष्णुपुर प्र.रा., भोक्राहा, भेडिया, मभौलिया	कल्याणपुर न.पा. ४, ६, ७ र ८	अत्याधिक वर्षा। वतहा नदी र कमला नदीको जलस्तरमा वृद्धि
३	धारकटोल, रामपुरवित्ता, पिरारी, सिसवनी, वकथलवा, राधोपुर, कुथनमा, ५ नं. मुसहरी टोल, वाँसवारी टोल, छधरीया, मूलावारी, ८ भगवतपुर, मभौवा, ढोढना, मुसहरी, देवराली, टेनामोर, धुर्मी टोल, धुर्मी बजार, पिपरा, रतनपुर, सोनी गधवा, भरही टिकुलिया	मिर्चैया न.पा.	अत्याधिक वर्षा, धुर्मी नदी, वतहा नदी, जीवा खोला, मैनावती खोला, जरुवा खोला, तेतरीया खोला र कमलानहरमा जलस्तरको वृद्धि
४	भगवतपुर, महलीया, दहीपौडी, पासवान टोल	सुखिपुर न.पा. ८ र १०	गागन नदी र बाबुराम खोलाको जलस्तरमा वृद्धि
५	अर्नमा	अर्नमा गा.पा. २ र ३	मैनावती नदीको जलस्तरमा वृद्धि
६	नरगी, गरगमा, हरीपुर, जिभौल, गोविन्दपुर, शिवनगर	वरियारपट्टी गा.पा. १, ३ र ५	अत्याधिक वर्षा, त्रिशुला नदी र डोरा नदीको


 प्रमुख जिला अधिकारी

			जलस्तरमा वृद्धि
७	रामपुर, पर्सा पोखरभिन्डा, शल्लेश फुलवारी, बजार क्षेत्र	लक्ष्मीपुर पत्तारी १, २ र ६	अत्याधिक वर्षा, शल्लेश फुलवारी सर्बि

६. जोखिम स्थान (Risk Zone)

क्र.स.	विवरण	ठेगाना	सम्भावित जोखिम
१	कमला नदी तटवन्ध	सिरहा न.पा.-१७ पटहेर्वा	वाढीको स्तर वृद्धि भएमा
२	कमला नदी तटवन्ध	सिरहा न.पा.-५ खरसलवा	वाढीको स्तर वृद्धि भएमा
३	कमला नदी तटवन्ध	सिरहा न.पा.-६ बसविट्टा	वाढीको स्तर वृद्धि भएमा
४	कमला नदी तटवन्ध	सिरहा न.पा.-१२ सारस्वर	वाढीको स्तर वृद्धि भएमा
५	कमला नदी तटवन्ध	कल्याणपुर न.पा.- चतरी	वाढीको स्तर वृद्धि भएमा
६	कमला नदी तटवन्ध	कल्याणपुर न.पा.-५ चिकना	वाढीको स्तर वृद्धि भएमा
७	कमला नदी तटवन्ध	कल्याणपुर न.पा.-३ इटारी प्रसाही	वाढीको स्तर वृद्धि भएमा
८	कमला नदी तटवन्ध	कर्जन्हा न.पा. मरेवा	वाढीको स्तर वृद्धि भएमा
९	खुट्टी मडीयान	विष्णुपुरकट्टी	खुट्टी खोलाको कटान
१०	मैनावती नदीको तटवन्ध	सिरहा न.पा.-९ ठेगही	मैनावती नदीको जलस्तरमा वृद्धि
११	वलान नदीको तटवन्ध	लहान न.पा.-१९	वलान नदीको जलस्तरमा वृद्धि
१२	खुट्टी खोलाको तटवन्ध	लहान न.पा.- ३ र ४	खुट्टी खोलाको जलस्तरमा वृद्धि
१३	गागन नदीको तटवन्ध	कुशहा लक्ष्मीनियाँ नजीक गागन नदीको तटवन्ध	गागन नदीको जलस्तरमा वृद्धि
१४	वलान नदीको तटवन्ध	कल्याणपुर र भगवानपुर न.पा.-१	वलान नदीको जलस्तरमा वृद्धि
१५	वलान नदीको तटवन्ध	सखुवानन्कारकट्टी गा.पा.	वलान नदीको जलस्तरमा वृद्धि

७. खुला क्षेत्र (Open Space)

प्रत्येक पालिका भित्र रहेका विद्यालयहरूको प्रांगण, हाटवजार लाग्ने खाली ठाउँ र खेलकुद मैदानहरू खाली क्षेत्रको रूपमा प्रयोग गर्न सकिने (पालिकाहरूले एकित गरको)

८. आश्रय स्थल (Evacuation Centre)

- क) प्रत्येक पालिकाहरुमा रहेका विद्यालय र सार्वजनिक भवनहरुलाई आश्रय स्थलको रूपमा प्रयोग गर्न सकिने (पालिकाहरुले एकिन गरेको)
- ख) सिकाज्योती, इटाटार, औरही, कल्याणपुर, पटहेर्वा, खर्सलवा र सारश्वरमा रहेका सुरक्षित आपत्कालिन आवास भवनहरु ।

९. मानवीय सहायता स्थल (HSA)

१०. भण्डारण गृह (Ware House)

क्र.स.	विवरण	ठेगाना	क्षमता
१	जिल्ला प्रशासन कार्यालय	जिल्ला प्रशासन कार्यालयको कार्यालय भवन, सिरहा	
२	नेपाल रेडक्रस सोसाइटी, सिरहा	नेपाल रेडक्रस सोसाइटी, सिरहा ने.रे.सो. सामुदायिक भवन चोहर्वा ने.रे.सो.को उपशाखा भवनहरु भगवानपुर, नवराजपुर, कचनारी, हकपारा, धनगढीमाई, सुखिपुर, कृष्णपुर, कर्जन्हा	२०० परिवारको लागि NFRI तयारी अवस्थामा रहेको १५०० परिवारको लागि स्टोक राख्न सकिने आवश्यक परेको खण्डमा प्रयोग गर्न सकिने ।
३	सरकारी तथा निजी भवनहरु	स्थानीय तहहरुले उपलब्ध गराएको विवरण अनुसार	

११. जिल्ला स्तरीय आपतकालीन कार्य संचालन केन्द्र (DEOCs)

क्र.स.	विवरण	ठेगाना	अवस्था
१	जिल्ला आपतकालीन कार्य संचालन केन्द्र	सिरहा	DEOCs को क्षमता अभिवृद्धि गर्नु पर्ने ।



 प्रमुख जिल्ला अधिकारी

१२. जिल्लामा रहेका उद्धारकर्मीहरु (डढेलो, बाढी, डुवान, आगलागी नियन्त्रक लगायत)

क्र.स.	निकाय	दक्ष	अर्द्धदक्ष	कैफियत
१	नेपाली सेना	५५	२८०	खोज तथा उद्धार
२	नेपाल प्रहरी	६९		
३	शसस्त्र प्रहरी	१३	१५०	
४	नेपाल रेडक्रस सोसाइटी	९०८	३५०	प्राथमिक उपचारक, विपद व्यवस्थापन, राहत वितरण, सरसफाइ तथा स्वच्छता

१३. विपद् जोखिम न्यूनीकरण तथा व्यवस्थापनका सन्दर्भमा देखिएका प्रमुख चुनौतीहरु

- जिल्लामा विभिन्न स्थानमा कटान तथा डुवान गर्ने नदी र खोलाहरुमा तटबन्ध निर्माणको कार्य ।
- लगातार वर्षाको पानीले नदीहरुको बहावमा बृद्धि भई बाढी आउनु, बाटो तथा विद्युत अवरुद्ध हुनु र शहरी इलाकाहरुमा पानीको बहाव अवरुद्ध भई बाढी र डुवानबाट भौतिक तथा मानवीय क्षति हुन पुग्दा व्यवस्थापन गर्नु ।
- विपद् सम्बन्धी सूचना प्रवाह र तथ्याङ्क संकलन कार्य ।
- स्थानीय तहमा कोष तथा दक्ष जनशक्तिको व्यवस्थापन ।
- राहतका लागि एकद्वार प्रणाली लागु गर्नु ।
- विपद्को समयमा विभिन्न संघसंस्थाहरुले जिल्ला विपद् व्यवस्थापन समितिको अनुमति बिना आफू खुशी राहत सामग्रीहरु वितरण गर्नु ।
- लक्षित व्यक्ति र परिवारलाई राहत पुऱ्याउनु ।


१४. विपद् जोखिम न्यूनीकरण तथा व्यवस्थापनमा जिल्लाको आवश्यकता र प्राथमिकता

- नदी नियन्त्रण मनसुन पूर्व नै संचालन गर्न बजेट तथा कार्यक्रम निकासी स्वीकृती हुनु ।
- जिल्ला स्तरीय आपत्कालीन कोषमा रकम बृद्धी गर्नु ।
- जिल्ला स्तरीय DEOC लाई प्रभावकारी बनाउनु ।
- जिल्ला स्तरीय विपद् पोर्टलको स्थापना र संचालन गर्नु ।
- प्रत्येक पालिकाहरुमा विपद् व्यवस्थापन कोष स्थापना र परिचालनमा प्रभावकारिता ल्याउनु ।
- विपद् व्यवस्थापनको क्षेत्रमा काम गर्ने संघसंस्थाहरु जिल्ला विपद् व्यवस्थापन समितिमा सुचित हुनु पर्ने र विपद् व्यवस्थापन समितिको निर्णयानुसार परिचालन हुनु ।
- प्रत्येक पालिकामा कम्तीमा ५० (पचास) जना विपद् व्यवस्थापन र प्राथमिक उपचारक स्वयंसेवकहरु तयार पार्नु ।

- ज) प्रत्येक पालिकाहरुले अनिवार्य रूपमा पालिका स्तरीय मनसून पूर्वतयारी तथा प्रतिकार्य योजना बनाई कार्यान्वयन गर्नु ।
- झ) पालिकाहरुले आफ्नो आवश्यकता अनुसार खोज तथा उद्धारका सामाग्रीहरु आफ्नो नजिकको सुरक्षा निकायहरुलाई उपलब्ध गराई तयारी अवस्थामा रहन सहयोग पुऱ्याउनु ।
- ञ) प्रत्येक पालिकाहरुले छुट्टै विपद् फोकल पर्सन तोकै नियमित रूपमा जिल्ला विपद् व्यवस्थापन समितिमा प्रतिवेदन पेश गर्ने व्यवस्था मिलाउनु ।
- ट) खोज तथा उद्धार, विपद् व्यवस्थापन, प्राथमिक उपचार, शिविर व्यवस्थापन, मृत शरीर व्यवस्थापन, जीविकोपार्जन योजना निर्माण र कार्यान्वयन सम्बन्धी दक्ष जनशक्तिहरु उत्पादन गर्नु ।

१५. विपद्को समयमा प्रयोग हुने प्रमुख सम्पर्क नम्बरहरु

क्र.स.	कार्यालय संघसंस्थाहरुको नाम	सम्पर्क नम्बर	इमेल
१	जिल्ला प्रशासन कार्यालय	०३३-५२०१२१, ९८५२८३७७७७	daosiraha@gmail.com
२	जिल्ला आपत्कालिन कार्य संचालन केन्द्र (DEOC)	०३३-५२००५५	sirahadeoc@gmail.com
३	जिल्ला समन्वय समिति	०३३-५२०११६, ९८५२८४४२२२	ict.ddcsiraha@gmail.com
४	नेपाली सेना (शेर गण चोहर्वा)	०३३-४०१०५०, ९८६३०२८८६५	1862bahadursher@gmail.com
५	जिल्ला प्रहरी कार्यालय, सिरहा	०३३-५२०००५, १००, ९८५२८६५५५	dposirahanepal@gmail.com
६	सशस्त्र प्रहरी वल नेपाल नं. ७ गण हेक्वा	०३३-५२०८९७, ९८५१२७२१०५	apfsiraha.bso@gmail.com
७	नेपाल रेडक्रस सोसाइटी	०३३-५२००९५, ९८५२८३००२३	nrcsiraha2042@gmail.com
८	स्वास्थ्य कार्यालय	०३३-५२००८१, ९८५२८८०५१२	dho_siraha@yahoo.com
९	खानेपानी तथा सरसफाइ डिभिजन कार्यालय	०३३-५६०१३६, ९८५२८३२८५८	wssdosaptarino1@gmail.com
१०	सिरहा अस्पताल	०३३-५२००६५, ९८४४२७४५०१	sirahahospital@gmail.com
११	लहान अस्पताल	०३३-५६००१९	lahanhospital2039@gmail.com


प्रमुख जिल्ला समन्वय समिति, सिरहा
७२

		९८५२८६११३६	
१२	आँखा अस्पताल	०३३-५६०४९१, ९८५२८३०६९१	sceh@erec-p.org
१३	शर्पदश उपचार केन्द्र, शेर गण चोहर्वा	०३३-४०११२३	
१४	शर्पदश उपचार केन्द्र, बन्दीपुर		
१५	विद्युत प्राधिकरण, सिरहा	०३३-५२००५९, ०३३-५२०११५	siraha@nea.org.np
१६	विद्युत प्राधिकरण, लहान	०३३-५६०६४६, ०३३-५६१९४६	lahan@nea.org.np
१७	दुर संचार प्राधिकरण, सिरहा	०३३-५२०१९८, ०३३-५२००६६	ry3178@gmail.com
१८	कमला नदी नियन्त्रण आयोजना, जनकपुर	९८५२०७५१९९	kamalariver@gmail.com
१९	हुलाकी राजमार्ग आयोजना, जनकपुर	९८५२८३२१५४	phphulakiijk@gmail.com
२०	सडक डिभिजन कार्यालय, लहान	९८५२८६००१	dro_lahan@dor.gov.np
२१	जलश्रोत तथा सिचाई विकाश डिभिजन, सिरहा	९८४२८३५५३०	divisionsiraha@gmail.com
२२	सघन सहरी तथा भवन निर्माण आयोजना, सप्तरी	९८५२८३२५२७	dudbcaptari@yahoo.com
२३	कमला सिचाई आयोजना पोर्ताहा, धनुषा	९८४२३००९१५	kamala.irrigation@gmail.com
२४	जल उत्पन्न प्रकोप नियन्त्रण कार्यालय, लहान	०३३-५६२२३८	
२५	कृषि ज्ञान केन्द्र सिरहा	९८५२८८०५००	akesiraha@gmail.com
२६	जिल्ला पशु सेवा विज्ञ केन्द्र सिरहा	९८५२८३४८०१	vhlsec.siraha@gmail.com
२७	शिक्षा विकास तथा समन्वय इकाई, सिरहा	०३३-५२०००४, ९८५२८३१५१५	deosiraha@gmail.com
२८	सहरी विकास तथा भवन विभाग डिभिजन कार्यालय, सिरहा	०३३-५२००८४, ९८५२८२२६६६	
२९	लाहान वारुण यन्त्र	०३३-५६०११९	
३०	सिरहा, वारुण यन्त्र	९८५२८५३०००	

३१	मिर्चैया वारुण यन्त्र	९८५५०३६८७०	
३२	गोलबजार वारुण यन्त्र	९८२७४९८६९, ९८२४७७९८९४	

१६. जिल्लामा संचालित एम्बुलेन्सहरूको विवरण :

क्र.स.	जिल्ला	स्थानीय तह	एम्बुलेन्स नम्बर	चालकको		थप विवरण केही भए	एम्बुलेन्सको धनी (निकाय)
				नाम थर	फोन नं.		
१	सिरहा	सिरहा नगरपालिका	बा१च ७८७०	हरि नारायण यादव	९८४२८४६३६० ९८१५७९४३९५		नेपाल रेडक्रस सोसाइटी, सिरहा शाखा,
२	सिरहा	नरहा गाउँपालिका	स१च ५१३	देव नारायण कामैत	९८६२८३५९९५ ९८१४७३५०८४		नेपाल रेडक्रस सोसाइटी, सिरहा शाखा
३	सिरहा	नवराजपुर गाउँपालिका	स१च ८५३	शिवशक्ति भण्डारी	९८६२९३८९२७		नेपाल रेडक्रस सोसाइटी, कचनारी उपशाखा
४	सिरहा	सुखिपुर नगरपालिका	स१च ६५६	गोविन्द कुमार पासवान	९८०२३९९३३५		नेपाल रेडक्रस सोसाइटी, सुखिपुर उपशाखा, सिरहा
५	सिरहा	कल्याणपुर नगरपालिका	प्र.२-०१-००१च ००३३	सन्तोष कुमार साह	९८२९७१०८६६ ९८४३४६७५५		नेपाल रेडक्रस सोसाइटी, कल्याणपुर उपशाखा, सिरहा
६	सिरहा	बरियारपट्टी गाउँपालिका	प्र.२-०२-००१च ०७९३	शैलेन्द्र कुमार यादव	९८०१५९१३००		नेपाल रेडक्रस सोसाइटी, कचनारी उपशाखा, बरियारपट्टी
७	सिरहा	कर्जन्हा नगरपालिका	स१च ७४३	सन्तोष साह	९८१४७५७८४६		कमलामाई मेडिकल तथा पोलि.बन्दीपुर
८	सिरहा	सुखिपुर नगरपालिका	स१च १३३७	इन्द्र नारायण मण्डल	९८२६७०००१४		सुखीपुर पोलिक्लिनिक प्रा.लि., सुखीपुर
९	सिरहा	लहान नगरपालिका	स१च १३४४	ओम प्रकाश महतो	९८०४७८०५०० ९८०४७८०५०२		जिनिस हेल्थ केयर प्रा.लि, लहान
१०	सिरहा	धनगढीमाई नगरपालिका	स१च १२२४	सरोज लामा	९८१५७३९६९९		महाबौद्ध हेल्थ केयर सेन्टर प्रा.लि., धनगढीमाई
११	सिरहा	लहान नगरपालिका	स१च १३४३	अरुण साह	९८१७६१०३८०		कामना नर्सिङ होम, लहान
१२	सिरहा	कल्याणपुर नगरपालिका	स१च १३६५	राज कुमार पासमान	९८२६७००७०२		मा दुर्गा हेल्थ पोलिक्लिनिक प्रा.लि कल्याणपुर जब्दी
१३	सिरहा	लहान नगरपालिका	स१च १३४१	जयराम साह	९८१६७४४३६४		जय गणपति पोलिक्लिनिक प्रा.लि., लहान
१४	सिरहा	सिरहा नगरपालिका	स१च १३२५	जिनेन्द्र मण्डल	९८०७७४९९०० ९८६९०६७७०		श्री कर्ण क्लिनिक प्रा.लि. सिरहा
१५	सिरहा	लहान नगरपालिका	स१च १३३८	देवेन्द्र मण्डल	९८४२९६२२९१ ९८६२९९८६३३		समृद्ध फाउण्डेशन, लहान
१६	सिरहा	गोलबजार नगरपालिका	स१च ८०२	सरोज यादव पारस यादव	९८०१३१५३००		भूमिजा हस्पिटल एण्ड टेक्निकल डेभलपमेन्ट सेन्टर प्रा.लि., गोलबजार
१७	सिरहा	सिरहा नगरपालिका	स१भ ४५५	रमेश चौधरी	९८४२८२४०६५		जिल्ला अस्पताल, सिरहा
१८	सिरहा	लहान नगरपालिका	स१च १३३९	मनोज कुमार यादव	९८०७७०९४४३		लहान एडमान्स पोलिक्लिनिक प्रा.लि., लहान
१९	सिरहा	मिर्चैया नगरपालिका	स१च १८०५	दिलिप साह	९८११७७५४२		शुभ शान्ति पोलिक्लिनिक प्रा.लि., फुलवरिया -७, सिरहा
२०	सिरहा	मिर्चैया नगरपालिका	स१च ७६७	रुपेश राई	९८१५६००४४३		शुभ शान्ति पोलिक्लिनिक प्रा.लि., फुलवरिया -७

						सिरहा
२१	सिरहा	लहान नगरपालिका	स१च १२४८	विवेन्द्र कुमार यादव	९८१९२५९२८	गोल्डेन हेल्थ केयर एण्ड डायग्नोस्टिक सेन्टर लहान
२२	सिरहा	मिर्चैया नगरपालिका	स१च ८०१	दिनेश साह	९८१९७११८०२	रेखा नर्सिङ केयर एण्ड डायग्नोस्टिक सेन्टर मिर्चैया
२३	सिरहा	लहान नगरपालिका	स१च ६९१	सुनिल महतो	९८१५७९५७६४	सूर्यज्योति विकास समाज, लहान
२४	सिरहा	गोलबजार नगरपालिका	स१च १२७९	निरज शाही	९८१५७७४७५७	माँ धमिनी हस्पिटल प्रा.लि. असनपुर-४, गोलबजार
२५	सिरहा	विष्णुपुर गाउँपालिका	स१च ७६०	प्रमेश्वर महतो	९८०४७०६९१७	सुनगाभा कृषि सहकारी संस्था लि. राजपुर सिरहा
२६	सिरहा	लहान नगरपालिका	स१च ९२४ स	धनिलाल चौधरी	९८०८६९१५०२	जयगणेश पो. एण्ड मेडिकल सेन्टर प्रा.लि. लहान
२७	सिरहा	लहान नगरपालिका	स१च ८८२	दिपेश कर्ण	९८१४७७०१५३	जय मादादी पोलिक्लिनिक प्रा.लि. लहान न.पा.
२८	सिरहा	लहान नगरपालिका	स१च ५९०	वैजनाथ साह	९८१३९४६९६०	मारवाडी सेवा सदन लहान
२९	सिरहा	गोलबजार नगरपालिका	स१च ८९४	देवेन्द्र साह	९८१६७५७५०८	सगरमाथा मोडेल हस्पिटल प्रा.लि. गोलबजार
३०	सिरहा	लहान नगरपालिका	को१च ८६१२	प्रेम चौधरी	९८१५७९९३०७	फ्रेण्ड्स मोडेल हस्पिटल प्रा.लि. लहान
३१	सिरहा	कल्याणपुर नगरपालिका	स१च १७९३	मो. अब्दुल गडन	९८१८०६४०४१	स्वास्थ्य चौकी भोक्राहा
३२	सिरहा	मिर्चैया नगरपालिका	स१च १२२५	आशिष खत्री	९८२५८८१६८१	मंगलम हेल्थ केयर सेन्टर प्रा.लि., मिर्चैया
३३	सिरहा	लहान नगरपालिका	स१च १२३९	गुरुदयाल महतो	९८५२८३२५६१	त्रिदेव पोलिक्लिनिक लहान
३४	सिरहा	लहान नगरपालिका	स१च ५०१	प्रकाश चौधरी	९८०५९२३६६०	सप्तऋषि अस्पताल लहान
३५	सिरहा	कर्जन्हा नगरपालिका	स१च ९६०	राम जुलुम राउत	९८०४७९९८१९	फुलकुमारी महतो मेमोरियल हस्पिटल कर्जन्हा,
३६	सिरहा	कर्जन्हा नगरपालिका	स१च ५९४	संजय कापर	९८०४७९९८१८	फुलकुमारी महतो मेमोरियल हस्पिटल कर्जन्हा,
३७	सिरहा	कल्याणपुर नगरपालिका	स१च १२१८	प्रमोद महग	९८२४७९७४५४	शहिद धनिकलाल प्रतिष्ठान, मभौलिया
३८	सिरहा	सिरहा नगरपालिका	स१च ८८५	राज कुमार शर्मा	९८१५७२००२०	जीत ठाकुर पोलिक्लिनिक भलुवाही सिरहा
३९	सिरहा	लहान नगरपालिका	स१च१०१४	अमिरी यादव	९८०७७८२८४९	स्व.वेचन यादव मेमोरियल ट्रस्ट, लहान
४०	सिरहा	भगवानपुर गाउँपालिका	स१च १८०२	सन्तोष कुमार साह	९८११७८८२६९	दलित निसहाय जन उत्थान केन्द्र भगवानपुर २
४१	सिरहा	कर्जन्हा नगरपालिका	प्र.२-०१-००१५००४	नइम अन्सारी	९८१९७५६९५५	स्वास्थ्य चौकी महनौर, सिरहा
४२	सिरहा	लहान नगरपालिका	ना१च ९७४३	विवेन्द्र प्रसाद चौधरी	९८१५७७७९९५ ९८८०६७७७९६	द सहारा, लहान
४३	सिरहा	लहान नगरपालिका	स१च १३४०	विशुकी नाथ सिंह	९८१९७२९११२	ओम गुरुकुल हेल्थ हेयर सेन्टर प्रा.लि., लहान
४४	सिरहा	लहान नगरपालिका	स१च १३४५	दिलिप साह	९८०१५४५७५३	लिलामदन हेल्थ केयर सेन्टर प्रा.लि. लहान
४५	सिरहा	लहान	स१च १४५६	सियाराम महतो	९८१७७३२४१६	राधा कृष्ण मन्दिर, लहान

		नगरपालिका				
४६	सिरहा	लहान नगरपालिका	प्र.२-०१- ००१च ०१०४	लाल बाबु यादव	९८१४७७४१६४	स्वराज टृष्ट वस्तिपुर लहान
४७	सिरहा	औरही गाउँपालिका	प्र.२-०१- ००१भ ०००५	सुरेन्द्र प्रसाद यादव	९८१६७९०६३०	प्राथमिक स्वास्थ्य केन्द्र औरही
४८	सिरहा	भगवानपुर गाउँपालिका	प्र.२-०१- ००१च ०४१६	श्रवण कुमार मण्डल	९८४२८२४११४	मण्डल सेवा समाज, भगवानपुर

१७. हटलाइन नम्बरहरु (सेवा शुल्क नलाग्ने) :

वर्षा र बाढी थाहा पाउन	-	११५५
उद्धारका लागि मद्दत माग्न	-	१४९
लैङ्गिक हिंसा सम्बन्धी सहयोग (राष्ट्रिय महिला आयोग)	-	११४५
नेपाल प्रहरी	-	१००
नेपाल रेडक्रस सोसाइटी	-	११३०


भद्र जिला अधिकारी


५.२ शीतलहर/जाडो पूर्वतयारी तथा प्रतिकार्य योजना :

नेपालको सात प्रदेशहरू मध्ये मधेश प्रदेश अन्तर्गत रहेका आठ जिल्लाहरू मध्ये सिरहा जिल्ला पूर्ववाट दोश्रो जिल्लाको रूपमा पूर्व दक्षिण भुभागमा अवस्थित तराईको एक जिल्ला हो । यसको पूर्वमा सप्तरी, पश्चिममा धनुषा, उत्तरमा उदयपुर र दक्षिणमा भारतको विहार राज्यको मधुवनी जिल्ला पर्दछ । यो जिल्ला ८६°६' पूर्वी देशान्तर देखि ८६°२६' पूर्वी देशान्तर र २६°३३' उत्तरी अक्षांश देखि २६°५५' उत्तरी अक्षांश भित्र अवस्थित रहेको छ । यसको उचाई समुन्द्र सतह देखि ७६ मिटर (२४९.२८ फिट) देखि ८८५ मिटर (२९०३ फिट) सम्म रहेको छ । यस जिल्लाको तापक्रम गर्मी महिनामा ३२°C देखि ४५°C र जाडो महिनामा ८°C देखि २०°C हुने गरेको हुँदा यहाँ गर्मी महिनामा अति गर्मी र जाडोमहिनामा अति जाडो हुने गर्दछ ।

जाडोयाममा जाडोको कारण यस जिल्लामा प्रत्येक वर्ष ठुलो जनधनको क्षति हुने गरेको हुँदा क्षतिलाई न्यूनिकरण गर्न विपद् व्यवस्थापनका क्षेत्रमा कार्य गर्ने जिल्ला भित्रका सबै सरकारी तथा गैर सरकारी संघसंस्थाहरूले शीतलहर तथा जाडो आपत्कालिन कार्ययोजना बनाई तयारी अवस्थामा रहने आवश्यकता देखिएकोमा यस अधि हुँदै आएका कामलाई समेत समेटी भिति २०७९/०४/३० गतेका दिन जिल्ला विपद् व्यवस्थापन समितिको बैठक बसी शीतलहर तथा जाडो आपत्कालिन कार्य योजना २०७९ लाई स्वीकृत गरी कार्यान्वयनमा ल्याउने निर्णय गरियो । विपद् जोखिम न्यूनिकरण, खोज तथा उद्धार र राहत लगायतको कार्यहरू यसै कार्ययोजना अनुसार सम्बन्धित निकायहरूले गर्ने समेत निर्णय गरियो ।

कार्य योजना

सि.नं.	क्रियाकलाप	जिम्मेवार निकाय	सहयोगी निकाय	समय	कै.
१	चिसो तथा शीतलहर पूर्वतयारी र पूर्व प्रबन्ध सम्बन्धी बैठक तुरुन्तै राख्ने ।	<ul style="list-style-type: none"> जिल्ला विपद् व्यवस्थापन समिति स्थानीय विपद् व्यवस्थापन समिति 	<ul style="list-style-type: none"> गृह मन्त्रालय आन्तरिक मामिला तथा कानून मन्त्रालय UNDP/WFP/IFRC स्थानीय सुरक्षा निकायहरू नेपाल रेडक्रस सोसाइटी संचार सेवा प्रदायक संस्थाहरू संचार गृहहरू 		

२	जाडोको लागि आवश्यक पर्ने दाउरा तथा काठ समयमै उपलब्ध गराउने ।	<ul style="list-style-type: none"> जिल्ला विपद् व्यवस्थापन समिति स्थानीय विपद् व्यवस्थापन समिति 	<ul style="list-style-type: none"> पत्रकारहरु गृह मन्त्रालय वन तथा वातावरण मन्त्रालय आन्तरिक मामिला तथा कानून मन्त्रालय UNDP/WFP/IFRC स्थानीय सुरक्षा निकायहरु नेपाल रेडक्रस सोसाइटी संचार सेवा प्रदायक संस्थाहरु संचार गृहहरु पत्रकारहरु 	<ul style="list-style-type: none"> गृह मन्त्रालय आन्तरिक मामिला तथा कानून मन्त्रालय UNDP/WFP/IFRC स्थानीय सुरक्षा निकायहरु नेपाल रेडक्रस सोसाइटी संचार सेवा प्रदायक संस्थाहरु संचार गृहहरु पत्रकारहरु 	
३	जाडोबाट वच्न कम्बल तथा न्यानो लुगाहरु विपन्न पीडितहरुलाई उपलब्ध गराउने ।	<ul style="list-style-type: none"> जिल्ला विपद् व्यवस्थापन समिति स्थानीय विपद् व्यवस्थापन समिति 	<ul style="list-style-type: none"> गृह मन्त्रालय आन्तरिक मामिला तथा कानून मन्त्रालय UNDP/WFP/IFRC स्थानीय सुरक्षा निकायहरु नेपाल रेडक्रस सोसाइटी संचार सेवा प्रदायक संस्थाहरु संचार गृहहरु पत्रकारहरु 	<ul style="list-style-type: none"> गृह मन्त्रालय आन्तरिक मामिला तथा कानून मन्त्रालय UNDP/WFP/IFRC स्थानीय सुरक्षा निकायहरु नेपाल रेडक्रस सोसाइटी संचार सेवा प्रदायक संस्थाहरु संचार गृहहरु पत्रकारहरु 	
४	स्वास्थ्य सम्बन्धी समस्यालाई रोकथाम गर्ने जनचेतनामूलक कार्यक्रम, स्वास्थ्यकर्मी, औषधिहरु र द्रुत प्रतिकार्य समूह परिचालन गर्ने ।	<ul style="list-style-type: none"> जिल्ला विपद् व्यवस्थापन समिति स्थानीय विपद् व्यवस्थापन समिति 	<ul style="list-style-type: none"> गृह मन्त्रालय स्वास्थ्य तथा जनसंख्या मन्त्रालय आन्तरिक मामिला तथा कानून मन्त्रालय UNDP/WFP/IFRC स्थानीय सुरक्षा निकायहरु नेपाल रेडक्रस सोसाइटी 	<ul style="list-style-type: none"> गृह मन्त्रालय स्वास्थ्य तथा जनसंख्या मन्त्रालय आन्तरिक मामिला तथा कानून मन्त्रालय UNDP/WFP/IFRC स्थानीय सुरक्षा निकायहरु नेपाल रेडक्रस सोसाइटी 	

				<ul style="list-style-type: none"> • संचार सेवा प्रदायक संस्थाहरू • संचार गृहहरू • पत्रकारहरू • गृह मन्त्रालय • आन्तरिक मामिला तथा कानून मन्त्रालय • UNDP/WFP/IFRC • स्थानीय सुरक्षा निकायहरू • नेपाल रेडक्रस सोसाइटी • संचार सेवा प्रदायक संस्थाहरू • संचार गृहहरू • पत्रकारहरू 		
५	आगलागी तथा निसासिने समस्याबाट वचन सचेतनामूलक तथा सन्देशमूलक सूचना स्थानीय भाषामा समेत तयार गरी आम सञ्चारमाध्यम माफत प्रचारप्रसार गर्ने ।	<ul style="list-style-type: none"> • जिल्ला विपद् व्यवस्थापन समिति • स्थानीय विपद् व्यवस्थापन समिति 	व्यवस्थापन	<ul style="list-style-type: none"> • गृह मन्त्रालय • कृषि तथा पशुपंक्षी विकास मन्त्रालय • आन्तरिक मामिला तथा कानून मन्त्रालय • प्रदेश स्तरीय कृषि तथा पशुपंक्षी विकास • स्थानीय सुरक्षा निकायहरू • नेपाल रेडक्रस सोसाइटी • संचार सेवा प्रदायक संस्थाहरू • संचार गृहहरू • पत्रकारहरू 		
६	कृषिवाली र पशुपंक्षीको क्षतिलाई न्यून गर्न आवश्यक औषधोपचार तथा यसबाट बच्ने र बचाउने उपायहरूका सम्बन्धमा सन्देशमूलक सूचना प्रचारप्रसार गराउने र शीतलहरहरूको कारणबाट अन्तवाली/पशुपंक्षीको क्षति भएमा कृषकहरूलाई मल, बीउ, पशुपंक्षी उपचार तथा प्राविधिक सहयोग जस्ता राहत तत्काल उपलब्ध गराउने ।	<ul style="list-style-type: none"> • जिल्ला विपद् व्यवस्थापन समिति • स्थानीय विपद् व्यवस्थापन समिति 	व्यवस्थापन	<ul style="list-style-type: none"> • गृह मन्त्रालय • आन्तरिक मामिला तथा कानून मन्त्रालय • नेपाल प्रहरी • स्थानीय सुरक्षा निकायहरू 		
७	कुहिरो तथा हुस्सु लागेको समयमा संभावित सवारी दुर्घटनालाई न्यूनीकरण गर्न एक सर्वे समूह गठन त्यस्ता स्थानहरूको Mapping गर्ने सोको आधारमा हिमपात, कुहिरो तथा	<ul style="list-style-type: none"> • जिल्ला विपद् व्यवस्थापन समिति • स्थानीय विपद् व्यवस्थापन समिति • जिल्ला ट्राफिक प्रहरी 	व्यवस्थापन	<ul style="list-style-type: none"> • गृह मन्त्रालय • आन्तरिक मामिला तथा कानून मन्त्रालय • नेपाल प्रहरी • स्थानीय सुरक्षा निकायहरू 		

	हुस्नुवाट सडक दुर्घटना हुन सक्ने जोखिमयुक्त/सम्भावित सडकहरुमा विभिन्न सांकेतिक चिन्हहरु तथा सूचनामूलक सन्देशहरु राख्ने ।		नेपाल रेडक्रस सोसाइटी • संचार सेवा प्रदायक संस्थाहरु • संचार गृहहरु • पत्रकारहरु	
८.	विद्यालयहरुमा हिमपात, चिसो तथा शीतलहरबाट बच्न विद्यार्थीहरुलाई चेतनामूलक कार्यक्रमहरु	• जिल्ला विपद् व्यवस्थापन समिति • स्थानीय विपद् व्यवस्थापन समिति	• गृह मन्त्रालय • विज्ञान प्रविधि तथा शिक्षा मन्त्रालय • आन्तरिक मामिला तथा कानून मन्त्रालय • सामाजिक विकास मन्त्रालय • UNDP/WFP/IFRC/Save the Childred/ UNICEF • स्थानीय सुरक्षा निकायहरु • नेपाल रेडक्रस सोसाइटी • संचार सेवा प्रदायक संस्थाहरु • संचार गृहहरु • पत्रकारहरु	
९	Cloth bank को संचालन (हुनेले नहुनेको लागि नयाँ लताकपडा उपलब्ध गराउने र वितरण गर्न संस्थागत संयन्त्र विकास गर्ने)	• स्थानीयतह • संघसंस्था	• जिल्ला समन्वय समिति • जिल्ला प्रशासन कार्यालय • सहयोगी निकायहरु	

५.३ आगलागी पूर्वतयारी तथा प्रतिकार्य योजना :

नेपालको सात प्रदेशहरु मध्ये मधेश प्रदेश अन्तर्गत रहेका आठ जिल्लाहरु मध्ये सिरहा जिल्ला पूर्ववाट दोश्रो जिल्लाको रुपमा पूर्व दक्षिण भुभागमा अवस्थित तराईको एक जिल्ला हो । यसको पूर्वमा सप्तरी, पश्चिममा धनुषा, उत्तरमा उदयपुर र दक्षिणमा भारतको विहार राज्यको मधुवनी जिल्ला पर्दछ । यो जिल्ला ८६°६' पूर्वी देशान्तर देखि ८६°२६' पूर्वी देशान्तर र २६°३३' उत्तरी अक्षांश देखि २६°५५' उत्तरी अक्षांश भित्र अवस्थित रहेको छ । यसको उचाई समुन्द्र सतह देखि ७६ मिटर (२४९, २८ फिट) देखि ८८५ मिटर (२९०३ फिट) सम्म रहेको छ । यस जिल्लाको


सुख जिल्ला अधिकारी

तापक्रम गर्मी महिनामा ३२°C देखि ४५°C र जाडो महिनामा ८°C देखि २०°C हुने गरेको हुँदा यहाँ गर्मी महिनामा अति गर्मी र जाडो महिनामा अति जाडो हुने गर्दछ ।

यस जिल्लामा गर्मियाममा फाल्गुन देखि आसार महिनासम्म अत्याधिक रूपमा र अरु महिनामा छिटफुट रूपमा आगलागिका हुने गर्दछन् । आगलागिका कारण यस जिल्लामा प्रत्येक वर्ष ठूलो जनधनको क्षति हुने गरेको हुँदा क्षतिलाई न्यूनिकरण गर्न विपद् व्यवस्थापनका क्षेत्रमा कार्य गर्ने जिल्ला भित्रका सबै सरकारी तथा गैर सरकारी संघसंस्थाहरूले आगलागि आपत्कालिन कार्ययोजना बनाई तयारी अवस्थामा रहने आवश्यकता देखिएकोमा यस अधि हुँदै आएका कामलाई समेत समेटी मिति २०७९।०४।३० गतेका दिन जिल्ला विपद् व्यवस्थापन समितिको बैठक वसी आगलागि आपत्कालिन कार्य योजना २०७९ लाई स्वीकृति गरी कार्यान्वयनमा ल्याउने निर्णय गरियो । विपद् जोखिम न्यूनिकरण, खोज तथा उद्धार र राहत लगायतको कार्यहरू यसै कार्ययोजना अनुसार सम्बन्धित निकायहरूले गर्ने समेत निर्णय गरियो ।

कार्य योजना

सि.नं.	क्रियाकलाप	जिम्मेवार निकाय	सहयोगी निकाय	समय	कै.
१	आगलागिबाट बच्न जनचेतना अभिवृद्धि गतिविधिहरू (रेडियो/टि.भि.वाट प्रचार प्रसार, घरमेट, सडक नाटक, भित्तेलेखन लगायत समाजमा प्रचलित अन्य जनचेतना मूलक गतिविधिहरू) गर्ने ।	<ul style="list-style-type: none"> जिल्ला विपद् व्यवस्थापन समिति स्थानीय विपद् व्यवस्थापन समिति 	<ul style="list-style-type: none"> गृह मन्त्रालय आन्तरिक मामिला तथा कानून मन्त्रालय स्थानीय सुरक्षा निकायहरू नेपाल रेडक्रस सोसाइटी संचार सेवा प्रदायक संस्थाहरू संचार गृहहरू पत्रकारहरू 		
२	आगलागि नियन्त्रणका लागि आवश्यक न्यूनतम सामग्री सहित आगलागि नियन्त्रणका लागि परिचालन हुने ।	<ul style="list-style-type: none"> स्थानीय सुरक्षा निकायहरू 	<ul style="list-style-type: none"> जिल्ला विपद् व्यवस्थापन समिति स्थानीय विपद् व्यवस्थापन समिति नेपाल रेडक्रस सोसाइटी स्थानीय व्यक्तिहरू 		
३	पालिकाहरूले आगो नियन्त्रणका लागि वारुण यन्त्रको व्यवस्थापन गर्ने ।	<ul style="list-style-type: none"> स्थानीय विपद् व्यवस्थापन समिति 	<ul style="list-style-type: none"> जिल्ला विपद् व्यवस्थापन समिति 		
४	खोज, उद्धार तथा राहत सामग्रीहरूको व्यवस्थापन गर्ने ।	<ul style="list-style-type: none"> स्थानीय विपद् व्यवस्थापन समिति 	<ul style="list-style-type: none"> गृह मन्त्रालय आन्तरिक मामिला तथा कानून 		


 प्रमुख जिल्ला अधिकारी

				<ul style="list-style-type: none"> • मन्त्रालय • जिल्ला विपद् व्यवस्थापन समिति • स्थानीय सुरक्षा निकायहरू • नेपाल रेडक्रस सोसाइटी • अन्य संघसंस्थाहरू • गृह मन्त्रालय • आन्तरिक मामिला तथा कानून मन्त्रालय • गृह मन्त्रालय • आन्तरिक मामिला तथा कानून मन्त्रालय • जिल्ला विपद् व्यवस्थापन समिति • स्थानीय सुरक्षा निकायहरू • नेपाल रेडक्रस सोसाइटी • अन्य संघसंस्थाहरू • खानेपानी तथा सरसफाइ मन्त्रालय • प्रदेश सरकार, भौतिक पूर्वाधार विकास मन्त्रालय • जिल्ला विपद् व्यवस्थापन समिति • खानेपानी तथा सरसफाइ डिभिजन कार्यालय • UNICEF • नेपाल रेडक्रस सोसाइटी 		
५.	विपद् व्यवस्थापन कोषमा न्यूनतम कोष राख्ने ।	<ul style="list-style-type: none"> • जिल्ला विपद् व्यवस्थापन समिति • स्थानीय विपद् व्यवस्थापन समिति 				
६.	दक्ष जनशक्तिहरू तयारी गर्ने ।	<ul style="list-style-type: none"> • स्थानीय विपद् व्यवस्थापन समिति 				
७	<ul style="list-style-type: none"> • आगलागीबाट विस्थापित समुदायका लागि, खास गरी शिविरमा बस्ने मानिसहरूका लागि सुरक्षित खानेपानी, स्वास्थ्य शिक्षा तथा सरसफाइ एवं नुहाउने सुविधाहरूमा पहुँचको सुनिश्चितता गर्ने । • प्रभावित समुदायहरूमा खानेपानी, सरसफाइ तथा स्वच्छता सम्बन्धि सेवाहरू (सुरक्षित खानेपानी, शौचालय, स्थानेटी प्याड, साबुन, 	<ul style="list-style-type: none"> • स्थानीय तह 				


 प्रमुख
 अधिकारी

	आदी) उपलब्ध गराउन सुनिश्चितता गर्ने ।			
८	नेपाल रेडक्रस सोसाइटीले राहत सामग्रीहरूको भण्डारण, जनशक्ति परिचालन सहित तयार गरेको कार्ययोजना समन्वयात्मक रूपले कार्यान्वयन गर्ने	नेपाल रेडक्रस सोसाइटी	<ul style="list-style-type: none"> गृह मन्त्रालय स्वास्थ्य तथा जनसंख्या मन्त्रालय आन्तरिक मामिला तथा कानून मन्त्रालय नेपाल रेडक्रस सोसाइटी केन्द्र/IFRC जिल्ला विपद् व्यवस्थापन समिति स्थानीय विपद् व्यवस्थापन समिति अन्य संघ संस्थाहरू 	
९	आगलागीबाट विस्थापितका लागि खाद्यान्न, सरसफाइ र अस्थाई आवास तथा औषधोपचारको प्रवन्धन मिलाउने ।	स्थानीय तह	<ul style="list-style-type: none"> गृह मन्त्रालय संघिय मामला तथा सामान्य प्रशासन मन्त्रालय जिल्ला विपद् व्यवस्थापन समिति नेपाल रेडक्रस सोसाइटी विकास साभेदार संघसंस्थाहरू 	
१०	कामका लागि नगद/खाद्यान्न कार्यक्रम संचालन गर्ने	स्थानीय तह	<ul style="list-style-type: none"> गृह मन्त्रालय संघिय मामला तथा सामान्य प्रशासन मन्त्रालय आन्तरिक मामिला तथा कानून मन्त्रालय जिल्ला विपद् व्यवस्थापन समिति नेपाल रेडक्रस सोसाइटी विकास साभेदार संघसंस्थाहरू 	
११	आगलागिका कारण शैक्षिक सामग्रीहरू नष्ट भएका बालबालिकाहरूलाई शैक्षिक सामग्री लगायत पोशाक सम्मको पहुँच लगायत शिक्षामा पर्न सक्ने	स्थानीय तह	<ul style="list-style-type: none"> शिक्षा, विज्ञान तथा प्रविधि मन्त्रालय प्रदेश सरकार, सामाजिक विकास मन्त्रालय UNICEF/SC 	निरन्तर

	<p>प्रभावहरू कम गर्न स्थानीय स्तरमा योजना बनाई कार्यान्वयनमा ल्याउने ।</p>		<ul style="list-style-type: none"> • जिल्ला विपद् व्यवस्थापन समिति • स्थानीय विपद् व्यवस्थापन समिति • जिल्ला शिक्षा समन्वय इकाई • Education cluster सदस्यहरू • महिला, बालवालीका तथा ज्येष्ठ नागरिक मन्त्रालय / विभाग • प्रदेश सरकार, सामाजिक विकास मन्त्रालय • जिल्ला विपद् व्यवस्थापन समिति • UNFPA, UNICEF, रेडक्रस • जिल्लामा कार्यरत अन्य राष्ट्रिय तथा अन्तर्राष्ट्रिय संघसंस्थाहरू 	
<p>१२</p>	<ul style="list-style-type: none"> • विपद्मा पर्दा जहिले महिलाको मर्यादा पहिले भन्ने अभियान अनुसार विपद्को समयमा विशेष हेरचाहको आवश्यकता पर्ने सुत्केरी, गर्भवती, अपाङ्गता भएका, ज्येष्ठ नागरिक, महिला तथा किशोरीको लागि आवश्यक सामग्री तयारी अवस्थामा राख्ने । (Dignity Kit, किशोरी किट, Hygiene Kit & Baby pack, Blanket, IEC Materials) • लैङ्गिक हिंसा रोकथाम, वेचविखन विरुद्ध र मनोसमाजिक सेवा, सूचना तथा सञ्चार सम्बन्धी सामग्री व्यवस्थापन र तत्सम्बन्धि सेवा प्रवाहको सुनिश्चितता गर्ने । 	<ul style="list-style-type: none"> • स्थानीय तह 		<p>निरन्तर</p>


 प्रमुख/जिल्ला अधिकारी


६. आवश्यकताको लेखाजोखा (विषयगत क्षेत्र अनुसार) :

६.१ समन्वय, खोजी, उद्धार, राहत तथा सूचना व्यवस्थापन

क्र.सं.	आवश्यक सामग्री	आवश्यक संख्या	सहयोगी संस्था संग रहेको	नपुग	अनुमानित रकम	कैफियत
१	राफट, मोटोरबोट, रबरबोट	१०(राफट-२, मोटोरबोट-२, रबर बोट -६)	रबरबोट ६ थान मोटोरबोट ३ थान	१		नेपाली सेनामा रबरबोट-३ र मोटोरबोट-२ सशस्त्र प्रहरी बलमा रबरबोट-२ र मोटोरबोट-१ नेपाल रेडक्रसमा रबरबोट-१ (सम्पूर्ण सेट सहित)
२	लाइफ ज्याकेट	५००	नेपाली सेना-१२५ स.प्र.बल-१०० नेपाल प्रहरी-७७ रेडक्रस-२०	१७८		
३	एम्बुलेन्स	१७	६०			रेडक्रस ७ तथा अन्य संस्था
४	डोरी/ क्याराविना	२००० मिटर/५० मिटर	१४ बण्डल			सुरक्षा निकाय
५	स्टेचर	३०	१४ (रेडक्रस -७, नेपाली सेना-२, नेपाल प्रहरी-६ र सशस्त्र प्रहरी-२)	१३		
६	हुक	१००		१००		
७	हेलमेट	२००	१११	८९		नेपाली सेना ५६, सशस्त्र प्रहरी २५ र रेडक्रस ३०
८	ट्रक/जिप/ वनटन					सुरक्षा निकाय, सरकारी तथा गैरसरकारी संस्थाहरु
९	कोदालो	२५०	४३	२०७		नेपाल प्रहरी १८, सशस्त्र प्रहरी १५ र रेडक्रस


प्रमुख निष्पत्ति अधिकारी

१०	रबर टयूव	१००	२४				१०	नेपाल प्रहरी १५ र सशस्त्र प्रहरी ९
११	गैती	१५०	११				१३९	नेपाल प्रहरी ११
१२	सावेल/बेल्या	९०	४८				४२	नेपाली सेना ३, नेपाल प्रहरी २५ र सशस्त्र प्रहरी २०
१३	तालिम प्राप्त कर्मी	१५००	६८९				८११	१३७ सुरक्षा निकाय ५५२ रेडक्रस
१४	प्राथमिक उपचारक	५००	रेडक्रसमा ३५६ जना				१४४	रेडक्रसले पुनर ताजगीको तालिमको लागि श्रोत जुटाई पुनर ताजगी तालिम दिने/प्रत्येक स्थानीय तहले कम्तीमा २५ जना प्राथमिक उपचारक तयार गर्नु पर्ने ।
१५	आकस्मिक वित्तिय कोष							आवश्यक परेको बेला जिल्ला विपद् व्यवस्थापन समिति र स्थानीय तहहरूले आवश्यकता अनुसार परिचालन गर्ने ।
१६	हेलिकप्टर	२					२	आवश्यकता अनुसार सरकारसंग मांग गर्ने ।
१७	दमकल (वारुण यन्त्र)	१७	४				१३	सिरहा न.पा.-१, मिर्चैया न.पा.-१, लहान न.पा.मा -१ र गोलवजार न.पा.-१
१८	श्रो व्याग	२०	१९				१	नेपाली सेना १२, सशस्त्र प्रहरी ७
१९	तारजाली/ नाइलन जाली	५००/१००					५००/ १००	
२०	स्यान्ड व्याग (खाली वोर)	५००० थान					५००० थान	
२१	पिकेट/पुल्ती	१००/५०					१००/५०	
२२	डोजर/स्काईभेटर	२०						


प्रमुख (सहायक) आयुक्तारी

स्थानीय तह,सडक डिभिजन कार्यालय र निर्माण

									व्यवसायीहरूबाट
२३	टर्च लाइट	५०	३			४७			नेपाली सेना ३
२४	टेन्ट	५०				५०			अस्थायी टेन्टको लागि नेपाल रेडक्रसले फ्ल्यास्टिक त्रिपाल उपलब्ध गराउने ।
२५	मेघाफोन	५०	९			४१			नेपाली सेनामा १, शसस्त्र प्रहरी बलमा ८
२६	बन्चरो	२०				२०			
२७	बाल्टीन	५०	३१			२९			नेपाली सेना ४ र नेपाल प्रहरी २७
२८	पिगा	१००	२४			७६			नेपाली सेना ३, नेपाल प्रहरी ७ र शसस्त्र प्रहरी १४
२९	Fire Extinguisher	५०	९			४१			नेपाली सेना ३, रेडक्रस ६
३०	OBM Set Complete Set		३						नेपाली सेना
३१	रेनकोट/गमबुट/ सेफ्टी ग्लोव्स/ सर्च लाइट	५०० सेट				५०० सेट			नेपाली सेना ३ वटा सर्च लाइट
३२	गैर खाद्य सामग्रीहरूको पूर्ण सेट	१०,०००	३००			९,७००			रेडक्रस, नपुन सामग्री नै.रे.सो.केन्द्रीय कार्यालय र अन्य निकायबाट उपलब्ध हुने
३३	तयारी खाना तथा शिविरमा वसेकाहरूको लागि खाने वस्ने व्यवस्था	१०,०००				१०,०००			नगरपालिका/गाउँपालिका


अधिकाारी

३४	आपतकालीन टेन्ट (पलास्टिक त्रिपाल)	५,०००	३००	४,७००	रेडक्रस, नपुग सामाग्री ने.रे.सो.केन्द्रीय कार्यालय र अन्य निकायबाट उपलब्ध हुने
३५	पुनर स्थापनका लागि सामाग्रीहरु	२,००० परिवार		२,००० परिवार	
३६	खाद्य सामाग्रीहरु	५,००० परिवार		५,००० परिवार	
३७	Hygiene Kit	१५,०००		१५,०००	आसमान नेपाल ५०० थान, UNICEF
३८	Dignity Kit	५,०००		५,०००	UNFPA/UNICEF
३९	किशोरी किट	५,०००		५,०००	UNFPA/UNICEF
४०	सावुन	५०,०००		५०,०००	
४१	पानी सुद्धिकरण गर्ने औषधी	१५,००० परिवार		१५,००० परिवार	
४२	भूल	३०,०००		३०,०००	
४३	टेम्पोररी शौचालय	१०००		१०००	
४४	चापाकल	७५०		७५०	

नोट : १) सामुदायिक विपद् व्यवस्थापन समितिहरु, स्थानीय सुरक्षा निकायहरु र पालिकाहरूसंग भएका खोज तथा उद्धारका सामाग्रीहरु उल्लेख

गरिएको छैन ।

२) नपुग तथा आवश्यक सामाग्रीहरु उपलब्धताको सुनिश्चितता प्रदेश सरकार, संघीय सरकार र राष्ट्रिय एवं अन्तर्राष्ट्रिय सहयोगी निकायहरुबाट गर्ने गरी जिल्ला विपद् व्यवस्थापन समिति र Cluster हरूबाट समन्वय गरिनेछ ।


प्रमुख जिल्ला अधिकारी

६.२ आपत्कालिन आवास तथा गैर-खाद्य सामग्री

क्र.सं.	आवश्यक सामग्री	आवश्यक संख्या	सहयोगी संस्था संग रहेको	नपुग	अनुमानित रकम	कैफियत
१	गैर खाद्य सामग्रीहरूको पूर्ण सेट	१०,०००	३००	९,७००		रेडक्रस, नपुग सामग्री ने.रे.सो.केन्द्रीय कार्यालय, सेभ द चिल्डेन र अन्य निकायबाट उपलब्ध हुने
२	आपतकालीन टेन्ट (प्लास्टिक त्रिपाल)	५,०००	३००	४,७००		रेडक्रस, नपुग सामग्री ने.रे.सो.केन्द्रीय कार्यालय, सेभ द चिल्डेन र अन्य निकायबाट उपलब्ध हुने
३	पुनर स्थापनाका लागि सामग्रीहरू	१,००० परिवार		१,००० परिवार		


 उप निष्ठा अधिकारी

६.३ स्वास्थ्य तथा पोषण :

क्र.सं.	आवश्यक सामग्री	आवश्यक संख्या	सहयोगी संस्था संग रहेको	नपुग	अनुमानित रकम	कैफियत
१	I.V. Fluid RL-4000 NS- 2000 Dextrose 5% - 2000	८,०००	८०००			जिल्ला तथा स्थानीय तहका स्वास्थ्य संस्थाहरुमा
२	ORS Metron	५०००	५०००			जिल्ला तथा स्थानीय तहका स्वास्थ्य संस्थाहरुमा
३	Paracetamol Tab -15000 Syrup-300	१५३००	१५३००			जिल्ला तथा स्थानीय तहका स्वास्थ्य संस्थाहरुमा
४	Ciprofloxacin 250	१४,००० ६०००		१४,००० ६०००		
५	Chloramphenical	२५,०००		२५,०००		
६	Antiallergic Tablet	१०,०००		१०,०००		
७	Primaguine	२,५००		२,५००		
८	Chloroquine	५,०००		५,०००		
९	जीवनजल	५०००	५०००			जिल्ला तथा स्थानीय तहका स्वास्थ्य संस्थाहरुमा
१०	जनशक्ति	२०००	२०००			जिल्ला तथा स्थानीय तहका स्वास्थ्य संस्थाहरुमा
११	स्वास्थ्य शिक्षाको लागि आवश्यक सामग्रीहरु					जिल्ला तथा स्थानीय तहका स्वास्थ्य संस्थाहरुमा
१२	Tetracycline	५०,०००		५०,०००		
१३	Doxycycline Cap.	१५,०००		१५,०००		
१४	प्रचार प्रसार					
१५	Iron Tab	५०००	५०००			जिल्ला तथा स्थानीय तहका स्वास्थ्य संस्थाहरुमा


 प्रमुख जिल्ला अधिकारी

१६	Vitamin A Cap.	५०००	५०००			जिल्ला तथा स्थानीय तहका स्वास्थ्य संस्थाहरुमा
१७	Albendazole Tab	५०००	५०००			जिल्ला तथा स्थानीय तहका स्वास्थ्य संस्थाहरुमा
१८	Chloramphenical Eye drop	५००		५००		
१९	Ciprofloxacin Eye drop	५००		५००		
२०	Dcold Tab	१००००		१००००		
२१	Metronidazole Tab	१५०००		१५०००		
२२	Metron DF Syrup	५००		५००		
२३	Dcold Syrup					
२४	Septran Syrup	५००		५००		
२५		५००		५००		
२६	Ing. Taxin-250/500/2gm	५००		५००		
२७	Ing. Gentamycine-200/500	५००		५००		
२८	Tab Brufen-200mg./400mg	५०००		५०००		
२९	Ointment Betadin	१०००		१०००		
३०	Cotton - 400gr.	३०	३०			जिल्ला तथा स्थानीय तहका स्वास्थ्य संस्थाहरुमा
३१	Bandage 4",6"	५००	५००			जिल्ला तथा स्थानीय तहका स्वास्थ्य संस्थाहरुमा
३२	Sanitary Pad	५००		५००		
३३	Handi Plast	१०००	१०००			जिल्ला तथा स्थानीय तहका स्वास्थ्य संस्थाहरुमा
३४	Eye Ointment	५००		५००		
३५	Crep Bandage -4"	५००		५००		

३६	Crep Bandage -6"	५००		५००		
३७	सुत्केरी तथा स्याहार केन्द्र स्थापना	५०		५०		
३८	सुत्केरी सामग्री वितरण	२००० जना		२००० जना		
३९	मनोविमर्श सेवा	५०		५०		
४०	निगरानी समूह निर्माण	५०		५०		
४१	गर्भवती महिला स्हार सुसार सेवा	५०		५०		
४२	Dignity किट	५०००		५०००		
४३	किशोरी किट	५०००		५०००		
४४	Hygine Kit	५०००		५०००		
४५	Baby Pack	२०००		२०००		
४६	पोषणयुक्त शानेकुराहरू पाकेट	५००० जना		५००० जना		

६.४ खानेपानी, सरसफाइ तथा स्वच्छता :

क्र. सं.	आवश्यक सामग्री	आवश्यक संख्या	सहयोगी संस्थासंग रहेको	नपुग	अनुमानित रकम	कैफियत
१	ट्यूबवेल प्लेटफर्म जडान सहित	१००		१००		
२	पानी परीक्षण	१००००		१००००		
३	चर्पी निर्माण	१०००		१०००		
४	चर्पी मर्मत सम्भार	१००००		१००००		
५	हाइजेनिक सामग्री	५०००		५०००		
६	ट्यूबवेल मर्मत सम्भार	१,०००		१,०००		
७	डिस्पोजल	५००		५००		

६.५ शिक्षा :

क्र. सं.	आवश्यक सामग्री	आवश्यक संख्या	सहयोगी संस्था संग रहेको	नपुग	अनुमानित रकम	कैफियत
१	विद्यार्थीको शैक्षिक सामग्री	१००००		१००००		
२	वैकल्पिक विद्यालय संचालन	२००		२००		
३	विद्यालयको शैक्षिक सामग्री	५०		५०		
४	विद्यालय भवन मर्मत सम्भार	५०		५०		
५	बाल विकास केन्द्र मर्मत सम्भार	२००		२००		


प्रमुख जिला अधिकारी


६	शैक्षिक सहयोग बालविकास केन्द्रको लागि	२००		२००		
७	विद्यार्थीहरुको पोशाक सहयोग	५०००		५०००		

६.६ संरक्षण :

क्र.सं.	आवश्यक सामग्री	आवश्यक संख्या	सहयोगी संस्था संग रहेको	नपुग	अनुमानित रकम	कैफियत
१	सुत्केरी तथा स्याहार केन्द्र स्थापना	५०		५०		
२	सुत्केरी सामग्री वितरण	२,००० जना		२,००० जना		
३	मनोविमर्श सेवा	५०		५०		
४	निगरानी समूह निर्माण	५०		५०		
५	गर्भवती महिला स्हार सुसार सेवा	५०		५०		

६.७ खाद्य सुरक्षा :

क्र.सं.	आवश्यक सामग्री	आवश्यक संख्या	सहयोगी संस्थासंग रहेको	नपुग	अनुमानित रकम	कैफियत
१	विभिन्न जातको विउविजन वितरण	२५०००		२५०००		कृषि विकास
२	रोग किरा नियन्त्रण	१००००		१००००		
३	आकस्मिक उपचार सेवा	२००००		२००००		पशु सेवा कार्यालय
४	पशुरोग विरुद्ध भ्याक्सिनेसन	३००००		३००००		पशु सेवा कार्यालय
५	पशु आहार सेवा (मौसम अनुसारको घाँस वाली)	२०००		२०००		कृषि विकास


 मुख जिल्ला अधिकारी

७. अन्य निकायहरूसंग समन्वय र सहकार्य :

सिरहा जिल्लामा हुने गरेका र हुन सक्ने विभिन्न प्रकारहरूका प्रकोपहरूबाट पीडित परिवारहरूको खोज, उद्धार, राहत लगायत तिनीहरूको जीवनयापनलाई सामान्य बनाउन स्थानीय विपद् व्यवस्थापन समिति र जिल्ला विपद् व्यवस्थापन समितिले आफ्नो श्रोत तथा विभिन्न राष्ट्रिय अन्तर्राष्ट्रिय निकाय/संघसंस्थाहरूसंगको समन्वय र सहकार्यमा विकास लगायत जीविकोपार्जन र पुनर्लाभ जस्ता गतिविधिहरू संचालन गर्न निरन्तर समन्वय र सहकार्य गर्दै अगाडी बढ्ने छ ।

८. लैङ्गिक समानता तथा सामाजिक समावेशीकरण :


विपद्बाट महिला, बालबालिका, जेष्ठ नागरिक, अपाङ्ग र आर्थिक तथा सामाजिक रूपले सिमान्कृत समुदाय र व्यक्तिहरू सबैभन्दा बढी जोखिममा रहेको र सबैभन्दा बढी प्रभावित हुने गर्दछ । यी समुहहरूको पहुँच प्रतिनिधित्व र अर्थपूर्ण सहभागिता गरि समावेशीकरणको सुनिश्चतालाई ध्यानदिई विपद् व्यवस्थापनका गतिविधिहरू संचालन गरिने छ ।

९. क्षमता विकास :

विपद्का घटना पछि स्वतःस्फूर्त रूपमा आउने जागरुकता, मानवीय सहयोगको भावनामा कमीको साथ साथै प्रभावकारी रूपमा खोज, उद्धार तथा राहत कार्यमा अपठ्यारो हुने गरेको हुँदा सम्बन्धित सरकारी निकाय तथा संघसंस्थाहरूले आ-आफ्नो कार्यक्षेत्र भित्र खोज, उद्धार तथा राहत व्यवस्थापन सम्बन्धि दक्ष जनशक्ति, प्राथमिक उपचारक, मनोसामाजिक विमर्शकर्ताहरू तयारी गर्नु पर्ने आवश्यकता साथसाथै प्रत्येक स्थानिय तहमा कम्तिमा ५० जना दक्ष जनशक्ति तयार गरी अगाडी बढ्नेको लागि सोहि अनुसारका गतिविधिहरू संचालन गरिनेछ ।

१०. लक्ष्य र सूचकहरू :

सि.नं.	सूचक	आधार रेखा/लक्ष्य
१	जिल्ला/गा.पा./न.पा.स्तरमा विपद्बाट हुने मृत्यु दर उल्लेख्य मात्रामा कम गर्ने ।	
१.१	विपद्बाट मृत्यु हुनेको वार्षिक औसत संख्या (सडक दुर्घटना बाहेक)	न्यूनीकरण भएको हुनेछ ।
१.२	सडक दुर्घटनाबाट मृत्यु हुनेको वार्षिक औसत संख्या	न्यूनीकरण भएको हुनेछ ।
२	जिल्ला/गा.पा./न.पा.स्तरमा विपद्बाट प्रभावित व्यक्तिहरूको संख्या उल्लेख्य मात्रामा कम गर्ने ।	
२.१	विपद्बाट प्रत्यक्ष प्रभावित हुने परिवारहरूको वार्षिक औसत संख्या	न्यूनीकरण भएको हुनेछ ।
२.२	विपद्बाट घाइते हुने व्यक्तिहरूको वार्षिक औसत संख्या	न्यूनीकरण भएको हुनेछ ।
२.३	सडक दुर्घटनाबाट घाइते हुने व्यक्तिहरूको वार्षिक औसत संख्या	न्यूनीकरण भएको हुनेछ ।
२.४	विपद्बाट क्षति हुने घरहरूको वार्षिक औसत संख्या	न्यूनीकरण भएको हुनेछ ।
३	जिल्ला/गा.पा./न.पा.स्तरमा कूल गार्हस्थ्य उत्पादनमा विपद्को कारण हुने वार्षिक औसत प्रत्यक्ष आर्थिक क्षति	न्यूनीकरण भएको हुनेछ ।


प्रमुख जिल्ला अधिकारी

४	स्थानीय तहहरु र सरोकारवालाहरु बीचत अन्तर तथा परस्पर समन्वय र साभेदारी अभिवृद्धि गर्न संयन्त्र विकास गर्ने (प्रतिशत)	वृद्धि भएको हुनेछ ।
५	बहुप्रकोप पूर्वसूचना प्रणाली र विपद् जोखिम सूचना तथा आंकलनको उपलब्धता र पहुँचमा उल्लेख्य वृद्धि गर्ने ।	
५.१	कूल क्षेत्रफलको अनुपातमा बहुप्रकोप अनुगमन तथा पूर्वसूचना प्रणाली स्थापना र संचालन भएको क्षेत्रफलको प्रतिशत	वृद्धि भएको हुनेछ ।
५.२	विपद् प्रभावित क्षेत्रको जनसंख्याको अनुपातमा स्थानीय वा राष्ट्रिय सूचना प्रणाली मार्फत पूर्वसूचना प्राप्त गर्ने जनसंख्याको प्रतिशत	वृद्धि भएको हुनेछ ।
५.३	विपद् जोखिमयुक्त क्षेत्रहरु पूर्वानुमानमा आधारित पूर्वतयारी कार्यविधि लागु भएका स्थानीय तहहरुको प्रतिशत	वृद्धि भएको हुनेछ ।
५.४	स्थानीय स्तरमा उपयोगी विपद् जोखिमसम्बन्धी सूचना तथा जानकारी एवं आंकलन जनसमुदायलाई उपलब्ध गराउन सक्ने स्थानीय तहहरुको प्रतिशत	वृद्धि भएको हुनेछ ।
५.५	पूर्वसूचना प्राप्त भएपछि विपद् प्रभावित क्षेत्रबाट सुरक्षित स्थानमा सारिएका जनसंख्याको प्रतिशत	वृद्धि भएको हुनेछ ।

११. समन्वय तथा व्यवस्थापन :

- १ विपद्को समयमा जिल्ला विपद् व्यवस्थापन समितिको बैठक बस्ने अवस्था तत्काल नरहेमा विपद् व्यवस्थापनलाई आगाडी वढाउन प्रमुख जिल्ला अधिकारीको नेतृत्वमा कल्स्टर प्रमुखहरुको बैठक बसि जिल्ला विपद् व्यवस्थापन समितिले गर्नु पर्ने कार्यहरु गरिने छ ।
- २ स्थानीय तह, नेपाल रेडक्रस सोसाइटी र सुरक्षा निकायहरुबाट प्राप्त सूचनाहरुको आधारमा तयार गरिएको प्रतिवेदनहरुलाई प्ररम्भिक प्रतिवेदनको रुपमा लिइने छ ।
- ३ स्थानीय तहको नेतृत्वमा प्रहरी, रेडक्रस, शिक्षा, स्वास्थ्य, खानेपानी, कृषि सहितको टोली खटाइ क्षतिहरुको विस्तृत विवरण संकलन गरिने छ ।
- ४ उद्धार तथा राहत सामग्रीहरु प्रमुख जिल्ला अधिकारीको समन्वयमा नेपाल रेडक्रस सोसाइटी मार्फत एकद्वार प्रणाली (One Door System)बाट वितरण गरिने छ ।
- ५ विपद्को समयमा जुनसुकै सरकारी तथा गैर सरकारी (राष्ट्रिय तथा अन्तर्राष्ट्रिय) संस्थाहरु जिल्ला विपद् व्यवस्थापन समिति मार्फत एकद्वार प्रणाली (One Door System)बाट परिचालन गरिने छ ।
- ६ नेपाल सरकारले तोकेको गुणस्तरियता तथा मापदण्ड अनुसार सेवाहरु उपलब्धताको सुनिश्चितता गरिने छ ।
- ७ विपद्को समयमा परिचालन हुने जनशक्तिहरु विपद् सम्बन्धी वनाईएका आचार संहितालाई पालना गरे नगरेको एकिकन गर्ने जिम्मेवारी सम्बन्धी निकायको हुने छ ।


- ८ जिल्ला विपद् व्यवस्थापन समितिबाट प्रत्येक स्थानीय तहलाई विपद् सम्बन्धी छुट्टै कोष खडा गर्न परिपत्र तथा पहल गरिने छ ।
- ९ प्रत्येक सरकारी तथा गैर सरकारी संघ संस्थाहरुले आ आफ्नो कार्यालय संग सम्बन्धित विपद्को लागि पूर्व तयारी तथा प्रतिकार्य योजना बनाई पूर्वतयारीका गतिविधिहरु आ आफ्नो वार्षिक बजेटमा अनिवार्य रुपमा राखी संचालन गरिने छ ।

१२. अनुगमन, मूल्याङ्कन तथा सिकाई :

खोज, उद्धार, राहत र पूनर्लाभ जस्ता गतिविधिहरुको प्रभावकारी, चुनौती र सिकाईहरु तथा समस्या समाधानका लागि वडा स्तरीय, पालिका स्तरीय र जिल्ला स्तरीय विपद् व्यवस्थापन समितिबाट अनुगमन र मूल्याङ्कन गरि सम्बन्धित निकायहरुमा तल उल्लेख गरिएका नमूना फाराम अनुसार प्रतिवेदन पेश गर्ने गरि अनुगमन, मूल्याङ्कन तथा सिकाईमा प्रभावकारिता ल्याइने छ ।

सि.नं.	प्राथमिकता प्राप्त पूर्वतयारी तथा प्रतिकार्य कार्य	मुख्य जिम्मेवार निकाय	कार्यान्वयनको अवस्था	असल अभ्यास तथा कमीकमजोरी	सुभाव

नोट : अनुगमन, मूल्याङ्कन तथा सिकाइलाई अन्य स्थापित प्रचलनका ढाँचामा पनि अभिलेखन गर्न सकिन्छ ।


 प्रमुख जिल्ला अधिकारी

अनुसूचीहरू

अनुसूची-१

जिल्ला विपद् व्यवस्थापन समितिको कार्य शर्त(DDMC Terms of Reference)

जिल्ला विपद् व्यवस्थापन समिति भन्नाले विपद् जोखिम न्यूनीकरण तथा व्यवस्थापन ऐन २०७४ को परिच्छेद ७ को दफा १६ (१) बमोजिम प्रमुख जिल्ला अधिकारीको अध्यक्षतामा गठित विपद् पीडितहरूलाई तत्काल राहत प्रदान गर्नुका साथै विपद् रोकथाम तथा न्यूनीकरण गर्नका लागि गठन गरिएको जिल्ला स्तरीय प्रमुख अङ्ग हो । यसको प्रमुख काम समन्वय, साभेदारी र सहकार्यमा जिल्लाको विपद् व्यवस्थापन कार्यको नेतृत्वदायी भूमिका निर्वाह गरि जिल्लाको साधन श्रोत र क्षमताको प्रभावकारी परिचालन गरि जनधनको संरक्षण गर्ने हो । विपद् व्यवस्थापनका लागि जिल्ला तहमा एकद्वार नीति (One Door Policy) को लागि जिम्मेवार संस्था यही समिति रहनेछ ।

जिल्ला विपद् व्यवस्थापन समितिको काम, कर्तव्य र अधिकार देहाय बमोजिम हुनेछ :-

- १) परिषद् कार्यकारी समिति तथा प्रदेश समितिबाट स्वीकृत नीति, योजना तथा कार्यक्रम कार्यान्वयन गर्न सहयोग गर्ने, गराउने ।
- २) जिल्लाको विपद् प्रतिकार्य योजना तयार गरी लागू गर्ने, गराउने ।
- ३) जिल्लास्तरमा रहेका आपत्कालीन कार्यसञ्चालन केन्द्रको सञ्चालन गर्ने ।
- ४) उपलब्ध स्रोतको उच्चतम प्रयोग तथा प्रवाह गरी विपद् प्रभावित क्षेत्रमा खोजी तथा उद्धार गर्ने ।
- ५) नेपाल सरकारबाट स्वीकृत मापदण्ड अनुसार राहत वितरण गर्ने, गराउने तथा जिल्लास्थित सरकारी तथा गैरसरकारी कार्यालयलाई सोही अनुसार राहत वितरण गर्न लगाउने ।
- ६) विपद् प्रभावित क्षेत्रमा आवश्यकता अनुसार यातायात तथा मानिसको आवत जावतमा नियन्त्रण गर्ने ।
- ७) विपद्का कारण सिर्जित फोहोर तथा अन्य अनावश्यक वस्तु हटाउने वा हटाउन लगाउने ।
- ८) विपद्को समयमा मृत्यु भएका मानिसको शव तथा जनावरको व्यवस्थापन गर्ने, गराउने ।
- ९) आपत्कालीन अवस्थामा विपद् प्रभावित व्यक्तिहरूको लागि आश्रय गृहको व्यवस्था गर्ने ।
- १०) विपद्को समयमा तत्काल परिचालन हुन सक्ने गरी सुरक्षा निकायलाई दुरुस्त राख्न लगाउने ।
- ११) विपद् प्रभावित क्षेत्रमा खानेपानी, खाद्यान्न, लत्ताकपडा तथा औषधि उपचार जस्ता अत्यावश्यक वस्तुको प्रवन्ध गर्ने ।
- १२) विपद् प्रभावित क्षेत्रमा तत्काल आवश्यक पर्ने अस्थायी भौतिक संरचनाहरूको निर्माण गर्न लगाउने ।
- १३) विपद्को अवस्थामा स्थानीयस्तरमा उपलब्ध सरकारी, गैरसरकारी एवं निजी यातायातका साधन, यन्त्र, सरसामान, खाद्य सामान आदि कानून बमोजिम नियन्त्रणमा लिई प्रयोग गर्ने वा गर्न लगाउने ।

- १४) विपद्को जोखिममा रहेका वा विपद् प्रभावित क्षेत्रमा रहेका असुरक्षित भवनहरु भत्काउन लगाउने ।
- १५) असुरक्षित भवन तथा स्थानमा रहेका विपद् प्रभावित व्यक्तिहरुलाई सुरक्षित स्थानमा स्थानान्तरण गर्ने ।
- १६) विपद् प्रभावित क्षेत्रमा स्वयंसेवक, विशेषज्ञ तथा परामर्शदातालाई परिचालन गर्ने र सोको सुपरिवेक्षण गर्ने ।
- १७) राष्ट्रिय वा अन्तर्राष्ट्रिय गैरसरकारी संस्थाहरुबाट गरिने उद्धार तथा राहत एवं सहयोग आदि क्रियाकलापको समन्वय गर्ने ।
- १८) विपद्को समयमा खोज, उद्धार तथा राहत र पुनर्लाभ सम्बन्धी कार्यको लागि स्थानीय तह लगायत सम्बन्धित निकायहरूसँग समन्वय गर्ने ।
- १९) विपद्को पश्चात् आउन सक्ने सहायक प्रकोपहरुको न्यूनीकरणका लागि आवश्यक कार्यहरु गर्ने,
- २०) विपद् प्रभावित क्षेत्रमा सङ्कटग्रस्त क्षेत्र धोषणा गर्नु पर्ने अवस्था रहेमा नेपाल सरकार समक्ष सिफारिस गर्ने ।
- २१) विपद् सम्बन्धी सूचना प्रवाह गर्ने ।
- २२) उद्धार तथा राहत कार्यक्रमको प्रगति विवरण प्राधिकरणमा पठाउने ।
- २३) विपद् व्यवस्थापन सम्बन्धमा तोकिए वमोजिमका अन्य काम गर्ने, गराउने ।

अनुसूची-२

जिल्लाको क्षेत्रगत अगुवा संस्थाहरुका कार्य शर्त

(Terms of Reference of the District Lead Support Agency-DLSA)

- १) अगुवा संस्था :
कुनै क्षेत्रमा परेको समस्या समाधानमा समन्वय गर्न प्राविधिक दक्षता र अधिकारप्राप्त व्यक्ति, कार्यालय, निकाय वा संस्था नै जिल्ला क्षेत्रगत वा विषयगत समूहका नेतृत्वदायी संस्था हुन् । उदाहरणका लागि स्वास्थ्य, पानी तथा सरसफाई, शिक्षा, खाद्य सामाग्री व्यवस्था गर्ने निकाय वा त्यसका जिम्मेवारी पदाधिकारी आदि ।
- २) मुख्य साभेदार समावेश :
क्षेत्र वा विषय अनुरूप मुख्य साभेदारहरुको सहभागिता सुनिश्चित गर्ने र उनीहरुका लागि तोकिएको जिम्मेवारी र कार्यक्रमलाई प्राथमिकता दिने
- ३) उचित समन्वय प्रक्रिया स्थापना तथा व्यवस्थापन गर्ने :
क) सबै साभेदारहरु (सरकारी र गैर सरकारी संस्थाहरु, अन्तर्राष्ट्रिय रेडक्रस सोसाईटी, संयुक्त राष्ट्र संघका निकायहरु) सँग उपयुक्त विषयगत समन्वय संयन्त्र स्थापना तथा व्यवस्थापन गर्ने र जिल्ला सदरमुकाम भित्रका एवं आवश्यकतानुरूप स्थानीय तह सम्म काम गर्ने विभिन्न समूहलाई समेत समावेश गर्ने ।
ख) विषयगत समूहका साभेदारहरुबाट आवश्यकता र पुरा हुन नसकेका माँगहरुलाई सम्बोधन गर्ने प्रतिवद्धता सुनिश्चित गर्ने । विषयगत समूहभित्र उपयुक्त तवरले

- जिम्मेवारीहरुको स्पष्ट बाँडफाँड गर्ने र सम्पर्क व्यक्ति तोकि तिनको संचार सम्पर्क नियमित रुपमा अद्यावधिक राख्ने ।
- ग) प्रकोप रोकथाम वा जोखिम न्यूनीकरण प्रति प्रयाप्त ध्यान दिँदै आकस्मिक प्रतिकार्य प्रभावकारी बनाई यथासक्य चाँडो पुनलाभ योजना कार्यान्वयन गर्न सकियोस् भनी प्राथमिकता दिने ।
- घ) अन्य क्षेत्रगत वा विषयगत समूहहरूसँग प्रभावकारी सम्पर्क र समन्वय व्यवस्था सुनिश्चित गर्ने
- ङ) प्राथमिकतापूर्ण क्रियाकलाप, स्रोत-साधन परिचालन र परामर्श जस्ता सबै विषयहरुमा प्रमुख जिल्ला अधिकारी र जिल्ला विपद् व्यवस्थापन समिति एवं अन्य सरोकारवालाहरूसँग नियमित सम्पर्क गरी विषयगत समूहहरुको जिम्मेवारपूर्ण प्रतिनिधित्व गर्ने ।
- ४) **सहयोग तथा समन्वय :**
सरकारी राष्ट्रिय/स्थानीय प्रशासन, अन्य सरकारी निकायहरु, स्थानीय तह, नागरिक समाज र अन्य सम्बन्धित व्यक्तिहरूसँग स्थानीय स्रोत-साधनको उपलब्धताको आधारमा मानवीय सहयोग सुनिश्चित गर्न आवश्यक समन्वय गर्ने ।
- ५) **सहभागितामूलक र समुदायमा आधारित पहुँच कायम गर्ने :**
विषयगत आवश्यकता मूल्यांकन, विश्लेषण, योजना, अनुगमन र उत्तरदायित्व लगायतका व्यवस्था सहभागितामूलक र समुदायको पहुँचमा आधारित हुनु पर्ने
- ६) **आवश्यकता पहिचान र विश्लेषण :**
सम्बन्धित सबै क्षेत्रगत निकायका साभेदारहरु सहभागी भई प्रभावकारी तथा समान विषयगत आवश्यकता मूल्यांकन र विश्लेषण सुनिश्चित गर्ने ।
- ७) **आकस्मिक पूर्वतयारी :**
सम्भावित नयाँ आकस्मिक घटनाहरुबारे प्रयाप्त भैपरी योजना र पूर्वतयारी सुनिश्चित गर्ने ।
- ८) **योजना तथा रणनीति विकास :**
क) निम्न बुँदाहरुमा विषयगत समूहमा सम्भाव्य कार्यको खाका निर्धारण गरी प्रतिकार्य सुनिश्चित गर्ने :
अ) माँग (Gap) पहिचान गर्ने:
आ) विषयगत प्रतिकार्य योजना विकास/अद्यावधिक गर्ने र यी योजना वा कार्यक्रमहरु समग्र राष्ट्रिय रणनीतिमा पनि प्रतिविम्बित बनाउने कुराको सुनिश्चित गर्ने, जस्तै- साभ्ना मानवीय कार्य योजना (Common Humanitarian Action Plan)
इ) पहिलेका कार्यहरुबाट सिक्िएका पाठ अनुरुप अहिलेका योजना तथा कामहरुलाई परिमार्जित गर्दै लैजाने ।
- ९) **मापदण्डहरुको उपयोग :**
क) विषयगत समूहका सबै सहभागीहरु नीति निर्देशिका, मापदण्ड र प्राविधिक गुणस्तरीयता सम्बन्धमा सुसूचित छन् भन्ने कुराको सुनिश्चित गर्ने तथा उनीहरुले प्रतिकार्यका कामकारवाही सोही अनुसार संचालित हुनेछन् भन्ने पनि सुनिश्चित गर्ने ।

१०) अनुगमन र प्रतिवेदन :

- क) विषयगत कार्यसमूहहरूले सञ्चालन गरिरहेका गतिविधि र कार्यान्वयन गरेको योजनाको प्रभाव सम्बन्धमा उपयुक्त र पर्याप्त अनुगमन प्रणाली स्थापित रहेको सुनिश्चित गर्ने ।
- ख) प्रभावकारी रूपमा सूचना आदान-प्रदान र प्रतिवेदन संप्रेषण प्रणाली पनि सुनिश्चित गर्ने ।

११) परामर्श र स्रोत-साधन परिचालन :

- क) स्रोत-साधन आवश्यकता लगायत परामर्श चाहिने मुख्य विषयहरू पहिचान गर्ने र ती पहिचान भएका विषयलाई प्रमुख जिल्ला अधिकारी र जिल्ला विपद् व्यवस्थापन समितिका पदाधिकारीलाई जानकारी उपलब्ध गराउने ।
- ख) मानवीय सहयोगकर्ताहरूका लागि आवश्यक सहयोग उपलब्ध गराउन दाताहरूसँग अनुरोध गर्ने र विषयगत कार्यमा संलग्नहरूलाई नियमित प्रक्रिया अनुसार स्रोत-साधन उपलब्ध गराउन प्रोत्साहन गर्ने ।

१२) प्रशिक्षण तथा क्षमता अभिवृद्धि :

आफ्ना जनशक्तिलाई प्रशिक्षण र सहयोगकर्ताहरूको क्षमता अभिवृद्धिमा प्रोत्साहन/सहयोग गर्ने ।

१३) सहयोग र सेवा उपलब्ध गराउने अन्तिम साभेदार :

पूर्व सहमति अनुसार प्रमुख आवश्यकता (तर पहुँच, सुरक्षा र कोष उपलब्धतामा भर पर्ने) पुरा गर्न अन्तिम सहायता उपलब्ध गराउने जिम्मेवारी विषयगत अगुवा संस्थाहरूको हुनेछ । यसमा उनीहरूलाई प्रमुख जिल्ला अधिकारी र जिल्ला प्रकोप व्यवस्थापन समितिले सहयोग गर्नेछन् ।

अनुसूची-३

स्थानीय विपद् व्यवस्थापन समितिको कार्य शर्त (LDMC Terms of Reference) :

स्थानीय विपद् व्यवस्थापन समिति भन्नाले विपद् जोखम न्यूनीकरण तथा व्यवस्थापन ऐन २०७४ को परिच्छेद-७ को १७ बमोजि गाउँ कार्यपालिकाको अध्यक्ष वा नगर कार्यपालिकाको प्रमुखको अध्यक्षतामा प्रत्येक गाउँपालिका तथा नगरपालिकामा गठन हुने स्थानीय तह स्तरको समिति हो ।

स्थानीय विपद् व्यवस्थापन समितिको काम, कर्तव्य र अधिकार देहाय बमोजिम हुनेछ :-

- १) परिषद्बाट स्वीकृत राष्ट्रिय नीति तथा योजना एवम् कार्यकारी समिति र प्रदेश विपद् व्यवस्थापन समितिबाट स्वीकृत एकीकृत तथा क्षेत्रगत नीति योजना र कार्यक्रम अनुरूप हुने गरी स्थानीय विपद् व्यवस्थापन योजना तर्जुमा गरी कार्यान्वयन गर्ने ।

- २) स्थानीय तहलाई विपद् व्यवस्थापनका लागि बजेट विनियोजन गर्न लगाउने ।
- ३) सरकारी, निजी एवम् गैरसरकारी संस्था, स्थानीय स्वयंसेवक, सामाजिक परिचालक लगायत सम्बन्धित सबै पक्षको समन्वय र संलग्नतामा विपद् व्यवस्थापन सम्बन्धी कार्य गर्ने, गराउने ।
- ४) स्थानीय तहका पदाधिकारी, कर्मचारी, स्वयंसेवक, सामाजिक परिचालक तथा समुदायलाई विपद् व्यवस्थापन सम्बन्धमा प्रशिक्षण दिने व्यवस्था मिलाउने ।
- ५) भौतिक संरचना निर्माण गर्दा भवन संहिता लगायत अन्य स्वीकृत निर्देशिका वा मापदण्डको पालना गराउने ।
- ६) स्थानीय समुदायलाई विपद् प्रति जागरुक बनाउन, विपद्सँग सम्बन्धित योजना तथा कार्यक्रम तर्जुमा गर्न तथा विपद्को घटना हुनासाथ प्रतिकार्यका लागि परिचालित हुन बडा वा समुदाय स्तरमा विपद् पूर्वतयारी तथा प्रतिकार्य समिति गठन गर्ने ।
- ७) विपद् प्रतिकार्यका लागि आपत्कालिन नमूना अभ्यास गर्ने, गराउने ।
- ८) विपद् प्रभावित क्षेत्रमा उद्धार तथा राहतको व्यवस्था गर्ने ।
- ९) विपद् व्यवस्थापन सम्बन्धमा सार्वजनिक संस्था तथा व्यावसायिक प्रतिष्ठानले यस ऐन बमोजिम कार्य गरे नगरेको अनुगमन गर्ने ।
- १०) स्थानीय तहमा विपद् व्यवस्थापन सूचना प्रणाली तथा पूर्वचेतावनी प्रणालीको विकास र सञ्चालन गर्ने, गराउने ।
- ११) स्थानीय स्तरमा आपत्कालीन कार्य सञ्चालन केन्द्रको स्थापना र सञ्चालन गर्ने ।
- १२) विपद्मा परी हराएका, बिग्रेका वा नष्ट भएका कागजातको यकिन तथ्याङ्क अद्यावधिक गरी राख्न लगाउने ।
- १३) विपद्बाट प्रभावित घरपरिवारको पहिचान, स्तर निर्धारण तथा परिचयपत्र वितरण गर्ने, गराउने ।
- १४) विपद्को समयमा प्रयोग गर्न सकिने गरी वारुणयन्त्र लगायतका अन्य उपकरणहरू तयारी हालतमा राख्न लगाउने ।
- १५) कार्यकारी समिति, प्रदेश विपद् व्यवस्थापन समिति तथा जिल्ला विपद् व्यवस्थापन समितिको निर्णय अनुसार विपद् व्यवस्थापन सम्बन्धी अन्य कार्य गर्ने, गराउने ।
- १६) विपद् व्यवस्थापन सम्बन्धमा तोकिए बमोजिमका अन्य कार्य गर्ने, गराउने ।


 प्रमुख जिल्ला अधिकारी

अनुसूची-४



संघीय लोकतान्त्रिक गणतन्त्र नेपाल


विपद् प्रारम्भिक द्रुत लेखाजोखा फाराम

प्रारम्भिक द्रुत लेखाजोखा (IRA) को मुख्य उद्देश्य प्रभावित समुदायको जीवन रक्षा र तत्कालीन क्षति तथा आवश्यकताको पहिचान गरि प्रतिकार्यका लागि आवश्यक तथ्याङ्क संकलन एवं विश्लेषण गर्नु हो । यस फाराम अनुसार संकलित सूचनाले विपद्को प्रारम्भिक चरणमा उपयुक्त निर्णय लिने कार्यका लागि आधार तय गर्नुका साथै विस्तृत रूपमा अतिरिक्त लेखाजोखा गर्नुपर्ने आवश्यकतालाई पहिल्याउने छ ।

यस लेखाजोखा फारामको प्रयोग नेपाल प्रहरी, गाउँ तथा नगरपालीका प्रतिनिधि तथा स्थानीय रेडक्रस प्रतिनिधिको संलग्नतामा गरिने छ । आवश्यकता तथा उपलब्धताको आधारमा सर्वेक्षणका लागि मोबाईल एप्लीकेसनको प्रयोग गर्न सकिने छ ।

यस फाराममा उल्लेख गरिएका केही सूचनाहरू प्रभावित क्षेत्रको विपद् पूर्वका घटनासँग सम्बन्धित छन् । आपत्कालिन अवस्थामा आवश्यक पर्ने महत्वपूर्ण जानकारी प्राप्त गर्न सकिनेछ । सहजै प्राप्त गर्न सकिने सूचनाहरूका लागि विपद् प्रभावित क्षेत्रका उच्च पदस्थ पदाधिकारीहरूलाई प्रश्न सोध्ने क्रममा धेरै समय न लिनु नै उपयुक्त हुन्छ ।

१. एउटा वडाको लागि एउटा फाराम भरिने छ ।
२. लेखाजोखा टोलीबाट विभिन्न सुचनादाताहरूसंगको अन्तरवार्ता तथा प्रभावित क्षेत्रको अवलोकन गरी फाराम भरिने छ ।
३. यदि विवादास्पद सुचनाहरू प्राप्त भएको खण्डमा लेखाजोखा टोलीले उपयुक्त विचारका आधारमा फाराम भर्ने छ ।
४. प्रभावित मानिसहरूको संख्याको अनुमान गर्नुहोस् । यी संख्याहरू उक्त क्षेत्रमा आवश्यकताको मात्रा पहिचान गर्न पहिलो सुचक हुनुका साथै निर्णय गर्न महत्वपूर्ण हुने छन् तर यी संख्यापूर्णरूपले वास्तविक नहुन सक्छन् ।
५. तल दिइएका विकल्पहरू नभएमा अन्य भन्ने कलमको अगाडी


प्रमुख जिल्ला अधिकारी
१०२


१ स्थान र पहुँच सम्बन्धि सूचनाको जानकारी			
१.१ प्रदेशको नाम :	१.२ जिल्लाको नाम:	१.३पालिका:	
१.४ उपयुक्तमा चिन्ह लगाउने	१.५ वार्ड नम्बर:	१.६ मिति: / / दिन / महिना / साल	
<input type="checkbox"/> महानगरपालिका <input type="checkbox"/> उपमहानगरपालिका <input type="checkbox"/> नगरपालिका <input type="checkbox"/> गाउँ पालिका			
१.७ सूचना संकलन गर्ने व्यक्तिको विवरण :			टोलि नेताको नाम:
नाम :	पद / संस्था :	सम्पर्क नम्बर :	
१ २ ३ ४ ५			
१.८ प्रभावित क्षेत्रको प्रकार	<input type="checkbox"/> शहरी <input type="checkbox"/> अर्द्ध शहरी <input type="checkbox"/> ग्रामीण <input type="checkbox"/> दुर्गम	१.९ विपद् प्रभावित भौगोलिक क्षेत्रको वर्णन:	<input type="checkbox"/> हिमाल <input type="checkbox"/> पहाड <input type="checkbox"/> उपत्यका <input type="checkbox"/> तराई
१.१० प्रभावित वडा सम्मको पहुँचमा प्रभाव	<input type="checkbox"/> पहिलाको जस्तै सामान्य <input type="checkbox"/> कठिन (मुस्किल छ) <input type="checkbox"/> धेरै कठिन	१.११ प्रभावित वडा सम्म पुग्नेसाधन	<input type="checkbox"/> पैदल <input type="checkbox"/> सामान्य कार <input type="checkbox"/> गाडी (फोर व्हील) <input type="checkbox"/> ट्रक <input type="checkbox"/> हेलिकप्टर <input type="checkbox"/> अन्य(उल्लेख गर्ने)
१.१२ समान्यतया जिल्ला सदरमुकामवाट प्रभावित क्षेत्र सम्म लाग्ने समय	<input type="checkbox"/> १ घण्टा भन्दा कम <input type="checkbox"/> १ देखि २ घण्टा <input type="checkbox"/> २ देखि ४ घण्टा <input type="checkbox"/> ४ देखि ८ घण्टा	१.१३ अहिले जिल्ला सदरमुकामवाट प्रभावित क्षेत्र सम्म लाग्ने समय	<input type="checkbox"/> १ घण्टा भन्दा कम <input type="checkbox"/> १ देखि २ घण्टा <input type="checkbox"/> २ देखि ४ घण्टा <input type="checkbox"/> ४ देखि ८ घण्टा


 प्रमुख जिल्ला अधिकारी

	<input type="checkbox"/> १ दिन भन्दा बढि <input type="checkbox"/> अन्य (उल्लेख गर्ने)		<input type="checkbox"/> १ दिन भन्दा बढि <input type="checkbox"/> अन्य (उल्लेख गर्ने)
१.१४ प्रभावितवार्ड भित्रका टोलहरुको पहुँच छ ?	<input type="checkbox"/> छ <input type="checkbox"/> छैन <input type="checkbox"/> थाहा छैन	१.१५ वार्ड भित्र पहुँच कम भएका मानिसहरुको सहयोगका लागि कुन साधन उपयोगी हुन्छ ?	<input type="checkbox"/> कार <input type="checkbox"/> गाडी (फोर व्हिल) <input type="checkbox"/> ट्रक <input type="checkbox"/> हेलिकप्टर <input type="checkbox"/> अन्य(उल्लेख गर्ने)

२. विपद सम्बन्धि विवरण


२.१ घटना घटेको मिति		२.२ घटना घटेको समय	
२.३ विपदको प्रकार	<input type="checkbox"/> बाढी <input type="checkbox"/> पहिरो <input type="checkbox"/> आगलागी	<input type="checkbox"/> भूकम्प <input type="checkbox"/> महामारी <input type="checkbox"/> शित लहर	<input type="checkbox"/> अन्य (उल्लेख गर्ने)
२.४ विपदको परिणामका आधारमा वडा भित्रका मानिसहरुको भनाई			
२.४.१ मृतक	२.४.२ हराएका	२.४.३ घाइते	२.४.४ विस्थापित
<input type="checkbox"/> छ <input type="checkbox"/> छैन <input type="checkbox"/> थाहा छैन अथवा,	<input type="checkbox"/> छ <input type="checkbox"/> छैन <input type="checkbox"/> थाहा छैन अथवा,	<input type="checkbox"/> छ <input type="checkbox"/> छैन <input type="checkbox"/> थाहा छैन अथवा,	<input type="checkbox"/> छ <input type="checkbox"/> छैन <input type="checkbox"/> थाहा छैन अथवा,
करिव कति जनाको मृत्यु भएको होला?	करिव कति जना हराएका होलान ?	करिव कति जना घाइते भएका होलान ?	करिव कति जना विस्थापित भएका होलान ?
२.५ प्रभावित क्षेत्रमा संचारको अवस्था कस्तो छ?(मोवाइल, टेलिफोन)		<input type="checkbox"/> ठिक छ <input type="checkbox"/> आसिक ठिक <input type="checkbox"/> अवरुद्ध	
२.६ प्रभावित क्षेत्रमा विपदको कारणले अन्य कुन कुन सेवाहरु अवरुद्ध भएका छन ? चिन्ह लगाउनुहोस ।		<input type="checkbox"/> विद्युत <input type="checkbox"/> मुख्य सडक <input type="checkbox"/> पुलहरु <input type="checkbox"/> खानेपानीको आपूर्ती <input type="checkbox"/> बजार/पसल	


 प्रमुख जिल्ला अधिकारी,

		<input type="checkbox"/> विमानस्थल <input type="checkbox"/> स्वास्थ्य सेवा <input type="checkbox"/> अन्य (उल्लेख करें)			
३ प्रभावित व्यक्ति तथा सेवाहरु					
३.१ प्रभावित क्षेत्रका मुख्य सेवा तथा कार्यालयहरु संचालनको अवस्था कस्तो छ ?	जम्मा	संचालनमा छ	आंशिक क्षति तथा संचालन	पूर्ण क्षति	थाहा छैन
३.१.१ विद्यालय					
३.१.२ क्याम्पस					
३.१.३ सामुदायिक केन्द्रहरु					
३.१.४ गा.पा.					
३.१.५ न.पा.					
३.१.६ वडा कार्यालय					
३.१.७ स्वास्थ्य केन्द्र					
३.१.८ प्रहरी कार्यालय					
३.१.९ रेडक्रसको कार्यालय					
३.१.१० पुस्तकालय					
३.१.११ लैंगिक हिंसा व्यवस्थापनका लागि एकद्वार संकट व्यवस्थापन केन्द्र					
३.१.१२ अन्य (उल्लेख गर्ने)					
३.२ विपद्का कारणले कुन समुहका मानिसहरु वढि जोखिममा रहेका छन् ?	<input type="checkbox"/> गर्भवति तथा स्तनपान गराइरहेका महिलाहरु <input type="checkbox"/> अपाङ्गता भएका व्यक्तिहरु <input type="checkbox"/> ६० वर्ष भन्दा मथिका पुरुषहरु <input type="checkbox"/> ६० वर्ष भन्दा मथिका महिलाहरु		<input type="checkbox"/> १२-१७ वर्ष सम्मका केटीहरु <input type="checkbox"/> ६-११ वर्ष सम्मका केटाहरु <input type="checkbox"/> ६-११ वर्ष सम्मका केटीहरु <input type="checkbox"/> २-५ वर्ष सम्मका केटाहरु		


 प्रमुख जिल्ला अधिकारी


	<input type="checkbox"/> १८-६० वर्ष सम्मका पुरुषहरु <input type="checkbox"/> १८-६० वर्ष सम्मका महिलाहरु <input type="checkbox"/> १२-१७ वर्ष सम्मका केटाहरु	<input type="checkbox"/> २-५ वर्ष सम्मका केटीहरु <input type="checkbox"/> २ वर्ष मुनिका केटाहरु <input type="checkbox"/> २ वर्ष मुनिका केटीहरु	
३.३ प्रभावित क्षेत्रमा माथि उल्लेख नभएका समुह जस्तै: घरवार विहिन	जोखिममा रहेका समुहको बारेमा जानकारी भएमा उल्लेख गर्नु होस		
४. खानेपानी, सरसफाई र स्वच्छता			
४.१ पिउने पानीको मुख्य श्रोतको अवस्था कस्तो छ ? यदि क्षति भएको छैन भने ४.३ मा जाने ।	<input type="checkbox"/> पूर्ण क्षतिग्रस्त <input type="checkbox"/> आंशिक क्षति <input type="checkbox"/> क्षति भएको छैन		
४.२ वैकल्पिक पिउने पानीको श्रोतको व्यवस्था कस्तो छ ?	<input type="checkbox"/> छ, सुरक्षित श्रोतको रूपमा प्रयोग भएको छ <input type="checkbox"/> छ, सुरक्षित असुरक्षित थाहा छैन तर प्रयोग भएको छ <input type="checkbox"/> वैकल्पिक श्रोतको प्रयोग भएको छैन		
४.३ फोहोर मैला व्यवस्थापनको व्यवस्था छ ?	<input type="checkbox"/> छ <input type="checkbox"/> छैन		
५. अस्थायी आवास र अन्य अनिवार्य गैर-खाद्य सामग्रीहरु			
५.१ के विपद्का कारण आवास सम्बन्धी कुनैसमस्या भएको छ? (यदि छैन वा थाहा छैन भने ६.१ मा जानुहा वासस्थानकोस्)	<input type="checkbox"/> छ <input type="checkbox"/> छैन		
५.२ तत्कालको लागि कति घरपरिवारलाई अस्थायी आवासको आवश्यकता छ ?	संख्या उल्लेख गर्ने		
५.३ अहिले विस्थापितहरु कहाँ बसेका छन् ?	<input type="checkbox"/> विद्यालय <input type="checkbox"/> अन्य सार्वजनिक भवन <input type="checkbox"/> सडक छेउमा शिविर बनाएर <input type="checkbox"/> जंगल छेउमा शिविर बनाएर <input type="checkbox"/> अन्य (उल्लेख गर्ने)		
५.४ विस्थापितहरु बस्न सक्ने त्यस्ता ठाउँहरु कहाँ कहाँ छन् ?	<input type="checkbox"/> विद्यालय <input type="checkbox"/> अन्य सार्वजनिक भवन <input type="checkbox"/> सडक छेउमा शिविर बनाएर		


 मुख जिल्ला अधिकारी

	<input type="checkbox"/> जंगल छेउमा शिविर बनाएर <input type="checkbox"/> अन्य (उल्लेख गर्ने)
५.५ कति समयका लागि अस्थायि आवास आवश्यक छ ?	<input type="checkbox"/> १ हप्ता <input type="checkbox"/> २ हप्ता <input type="checkbox"/> १ महिना <input type="checkbox"/> ३ महिना भन्दा बढी
६. खाद्यान्न तथा बजार	
६.१ के विपद्का कारण प्रभावित क्षेत्रका मानिसहरुले सञ्चित गरेर राखेको खाद्यान्न नष्ट भएको छ ?	<input type="checkbox"/> छ <input type="checkbox"/> छैन <input type="checkbox"/> आंशिक <input type="checkbox"/> थाहा छैन
६.२ के प्रभावित वडा भित्रको बजार सामान्य रुपमा चलिरहेको छ ?	<input type="checkbox"/> पूर्ण संचालन <input type="checkbox"/> आंशिक संचालन <input type="checkbox"/> संचालन छैन <input type="checkbox"/> थाहा छैन
६.३ के बजारमा पर्याप्त खाद्यान्न सञ्चित छ ?	<input type="checkbox"/> छ <input type="checkbox"/> छैन <input type="checkbox"/> थाहा छैन
६.४ के बजार सम्म स्थानीय समुदायको सहज पहुँच छ ?	<input type="checkbox"/> छ <input type="checkbox"/> आंशिक <input type="checkbox"/> छैन <input type="checkbox"/> थाहा छैन
७. स्वास्थ्य तथा पोषण	
७.१ प्रभावित क्षेत्रमा विपद् पश्चात स्वास्थ्य सम्बन्धी कुनै समस्याहरु उत्पन्न भएका छन् ? (यदि छैन भने ७.३ मा जानुहोस् ।)	<input type="checkbox"/> छ <input type="checkbox"/> छैन <input type="checkbox"/> थाहा छैन
७.२ यदि छ भने कस्ता खालका समस्याहरु देखा परेका छन् ?	<input type="checkbox"/> घाइते <input type="checkbox"/> सरुवा रोग <input type="checkbox"/> आवश्यक प्रजनन स्वास्थ्य सेवामा समस्या <input type="checkbox"/> अपर्याप्त औषधि आपूर्ति <input type="checkbox"/> अपर्याप्त जनशक्ति <input type="checkbox"/> स्वास्थ्य निगरानि प्रणालिले काम नगरेको <input type="checkbox"/> अन्य (उल्लेख गर्ने)


प्रमुख जिल्ला अधिकारी

७.३ प्रभावित क्षेत्रका मानिसहरुको स्वास्थ्य सुविधामा पहुँच कस्तो छ ?	<input type="checkbox"/> विपद् पूर्व जस्तै दुरुस्त (कुनै परिवर्तन छैन) <input type="checkbox"/> लामो समय लाग्छ / धेरै कठिन <input type="checkbox"/> केहीलाई मात्र स्वास्थ्य सेवाको पहुँच नभएको हो <input type="checkbox"/> वा सबैलाई <input type="checkbox"/> थाहा छैन	
८. संरक्षण		
८.१ के त्यहाँ वच्चाहरु हराइरहेको वा परिवार संग छुटेको वारेमा जानकारी छ ?	<input type="checkbox"/> छ <input type="checkbox"/> छैन	
८.२ के त्यहाँ कुनै लैंगिक हिंसा भएकोवारेमा जानकारी छ ?	<input type="checkbox"/> छ <input type="checkbox"/> छैन	
८.३ ति क्षेत्रका मानिसहरुमा डर तथा चासोका विषयहरु के के छन् ?	<input type="checkbox"/> वक्तिको अभाव <input type="checkbox"/> गोपनियताको अभाव <input type="checkbox"/> तस्करीको डर <input type="checkbox"/> लैङ्गिकतामा आधारित हिंसा बढ्नु <input type="checkbox"/> अन्य (उल्लेख गर्ने)	
९. विपद् पश्चात् विकसितघटनाक्रम		
९.१ मौसमको वर्तमान अवस्था कस्तो छ ?	<input type="checkbox"/> मौसम समान्य छ <input type="checkbox"/> भारी वर्षा <input type="checkbox"/> अत्याधिक चिसो <input type="checkbox"/> हावाहुरी <input type="checkbox"/> अत्याधिक गर्मि <input type="checkbox"/> हिमपात <input type="checkbox"/> अन्य (उल्लेख गर्ने)	
१०. उपलब्ध श्रोत साधन, समस्याको सामना गर्ने रणनीतिहरु र आवश्यक सहयोग		
मुख्य सुचनादाताको सुचना र लेखाजोखा टोलिको अवलोकनका आधारमा उक्त क्षेत्रमा देखिएको थप आवश्यक सहयोग		
क्षेत्र	अतिरिक्त सहयोगको आवश्यकता	उक्त क्षेत्रमा आवश्यक भएको तथा उपलब्ध सहयोग


 प्रमुख जिला अधिकारी
 १०८

१०.१ खोज तथा उद्धार	<input type="checkbox"/> छ <input type="checkbox"/> छैन	
१०.२ आकस्मिक प्राथमिक उपचार	<input type="checkbox"/> छ <input type="checkbox"/> छैन	
१०.३ खानेपानि, सरसफाई तथा स्वच्छता प्रवर्द्धन	<input type="checkbox"/> छ <input type="checkbox"/> छैन	
१०.४ आवास तथा गैर खाद्य सामग्रीहरु	<input type="checkbox"/> छ <input type="checkbox"/> छैन	
१०.५ संरक्षण	<input type="checkbox"/> छ <input type="checkbox"/> छैन	
१०.६ खाद्यान्न	<input type="checkbox"/> छ <input type="checkbox"/> छैन	
१०.७ शिक्षा	<input type="checkbox"/> छ <input type="checkbox"/> छैन	
१०.८ स्वास्थ्य	<input type="checkbox"/> छ <input type="checkbox"/> छैन	
१०.९ लेखाजोखा टोलीको लेखाजोखा पश्चात उक्त वार्डमा तत्काल आवश्यक राहत सामग्रीको कसरि वर्णन गर्नु हुन्छ ?	<input type="checkbox"/> सहयोगको अति आवश्यकता <input type="checkbox"/> केहि मात्रामा सहयोगको आवश्यकता <input type="checkbox"/> स्थानिय क्षेत्रमा उपलब्ध श्रोतबाट आवश्यकता पूर्ति गर्न सकिने	
१०.१० तत्काल सहयोगका लागि सबैभन्दा उच्च प्राथमिकतामा के परेको छ ? प्राथमिकता निर्धारण गर्दा नम्वरमा उल्लेख गर्नुहोस् । (प्राथमिकताको आधारमा १ देखि ३ सम्म क्रमवद्ध मिलाएर राख्नुहोस्।)	<input type="checkbox"/> खानेपानी <input type="checkbox"/> सरसफाई <input type="checkbox"/> आवास <input type="checkbox"/> ओढ्ने र ओछ्याउने <input type="checkbox"/> स्वास्थ्य <input type="checkbox"/> खाद्यान्न <input type="checkbox"/> संरक्षण <input type="checkbox"/> अन्य(उल्लेख गर्ने) <input type="checkbox"/> खोज तथा उद्धार <input type="checkbox"/> आवश्यकता पूर्ति गर्न सकिने	

केहि थप टिप्पणि भएमा उल्लेख गर्ने:

११ सूचनाका स्रोतहरु (यो प्रतिवेदन तयार गर्न प्रयोग गरिएका तथ्याङ्कका स्रोतहरु उल्लेख गर्नुहोस्)

म पु	म पु
<input type="checkbox"/> पालिकाका कर्मचारिहरु	<input type="checkbox"/> प्रहरी
<input type="checkbox"/> वडा प्रमुख	<input type="checkbox"/> स्वास्थ्य कार्यकर्ता
<input type="checkbox"/> वडा सदस्य	<input type="checkbox"/> अ/गैसस (कृषया संस्थाको नाम उल्लेख गर्नुहोस्)
<input type="checkbox"/> विद्यालयका शिक्षक/प्रधानाध्यापक	<input type="checkbox"/> इन्जिनियर
<input type="checkbox"/> कृषि तथा पशु विकास अधिकृत	<input type="checkbox"/> संयुक्त राष्ट्र संघ (नाम उल्लेख गर्ने)
<input type="checkbox"/> महिला टोलि नेता	<input type="checkbox"/> समुदायका प्रभावित सदस्यहरु (पुरुष)
<input type="checkbox"/> स्थानिय विपद व्यवस्थापन समिति	<input type="checkbox"/> समुदायका प्रभावित सदस्यहरु (महिला)
<input type="checkbox"/> नेपालरेडक्रस सोसाइटी	<input type="checkbox"/> स्थानिय तहका क्षेत्रगत कार्यालयहरु


प्रमुख जिल्ला अधिकारी

अनुसूची-५

विस्तृत सर्वेक्षण (घरधुरी सर्वेक्षण) फाराम

जिल्ला :

गा.पा./न.पा.:

वार्ड न.:

टोल :

१) विपद्को प्रकार : २) विपद् परेको मिति : ३) समय :

४) घरमूलीको नाम : पेशा :

५) परिवार सङ्ख्या : महिला : पुरुष : जम्म :

पारिवारिक विवरण :

क्र. सं.	नाम	उमेर	लिङ्ग	कैफियत

नोट : क.कैफियतमा फरक क्षमता भएका, सुत्केरी, बिमारी, दिर्घरोगी छन भने उल्लेखगर्ने ।

ख) हराइरहेकाहरु र परिवारसँग सम्पर्क हुन नसकेकाहरुको विवरण कैफियतमा उल्लेख गर्ने ।

६) उमेर समूह

५ वर्षसम्म		६-१८ वर्षसम्म		१९-५९ वर्षसम्म		६० र ६० वर्षभन्दा माथि	
महिला	पुरुष	महिला	पुरुष	महिला	पुरुष	महिला	पुरुष

७) परिवारको प्रकार :

क) एकल महिला परिवार ख) विधुवा

ग) बालक घरमुलि भएको परिवार ग) अन्य :-----

८) सडकटासन्न व्यक्ति :

भर्खर जन्मेका बच्चाहरु		बृद्धहरु		फरक क्षमता भएकाहरु		सुत्केरी आमाहरु	दुध खुवाउने आमाहरु	बिमारी वा दीर्घरोगीहरु
महिला	पुरुष	महिला	पुरुष	महिला	पुरुष			

११०

(Signature)
प्रमुख जिल्ला अधिकारी

९) क्षतिको विवरण :

मानवीय क्षतिको विवरण	संख्या		जम्मा
	महिला	पुरुष	
मृत्यु			
घाइते			
हराएका			
परिवारसँग आफैँ सम्पर्क नभएकाहरु			
जम्मा			

घर				
क्षतिको विवरण			क्षतिको विवरण (मूल्यमा)	कैफियत
पूर्ण क्षति/प्रयोग गर्न नसकिने	मर्मत पश्चात प्रयोग गर्न सकिने	घरायसी सामग्री मात्र नष्ट भएको		

जीविकोपार्जनको क्षेत्रहरु	जीविकोपार्जनका स्रोतहरु		क्षतिको विवरण	क्षतिको विवरण (मूल्यमा)
	स्रोतहरु	मात्रा/एकाइ		
कृषि	जमिन/जग्गा			
	विउ/विजन			
	औजारहरु			
पशुधन	गाइ/भैसी			
	कुखुरा			
अन्न	धान			
	मकै			
	कोदो			
	चामल			
ब्यापार ब्यवसाय	पसल			
अन्य				

खानेपानी तथा सरसफाई	क्षतिको विवरण	क्षतिको विवरण (मूल्यमा)	कैफियत
धारा			
कुवां			
हाते पम्प			
चर्पि			
अन्य			

१०. यस अघि कुनै निकायबाट सहयोग प्राप्त भएको भए:

क्र. सं.	सहयोगको प्रकार	परीमाण	संस्था	कैफियत
१	खाद्यान्न			
	● तयारी खान			
	चमल			
	दाल			
	तेल			
	नुन			
२	गैर-खाद्य सामग्री - आवास) सेटा			
३	स्वास्थ्य तथा सरसफाई			
४	स्वास्थ्य सेवा			
	प्राथमिक उपचार			
	मनोसामाजिक परामर्श			


५	संरक्षण			
	हराएकाको खोजी			
	पारिवारिक सम्पर्क			
	संकटासन्न समूहको लागि सहयोग			
६	नगद सहायता			
७	अन्य			

११. आवश्यकता पहिचान :

क्र. सं.	आवश्यकताहरु	परीमाण	कैफियत

१२) तत्कालीन र दीर्घकालिन पुर्नलाभका गतिविधिहरुका लागि सिफारिस :

क्र. सं.	पुर्नलाभका गतिविधिहरु	गतिविधिहरुको विवरण	
		तत्कालिन	दीर्घ
१	जीविकोपार्जनका		
२	आवास तथा बसोबास		
३	खाद्यन तथा आहार ब्यवस्था		


प्रमुख जिल्ला अधिकारी


५	संरक्षण			
	हराएकाको खोजी			
	पारिवारिक सम्पर्क			
	संकटासन्न समूहको लागि सहयोग			
६	नगद सहायता			
७	अन्य			

११. आवश्यकता पहिचान :

क्र. सं.	आवश्यकताहरु	परीमाण	कैफियत

१२) तत्कालीन र दीर्घकालिन पुर्नलाभका गतिबिधिहरुका लागि सिफारिस :

क्र. सं.	पुर्नलाभका गतिबिधिहरु	गतिबिधिहरुको विवरण	
		तत्कालिन	दिर्घ
१	जीविकोपार्जनका		
२	आवास तथा बसोबास		
३	खाद्यन तथा आहार ब्यवस्था		


सुनसरी जिल्ला अधिकारी

४	खानेपानि तथा सरसफाई		
५	शिक्षा		
६	स्वास्थ्य		

तयार गर्नेको हस्ताक्षर :

प्रमाणित गर्नेको हस्ताक्षर :

नाम :

नाम :

पद :

पद :

कार्यालयको छाप :

कार्यालयको छाप :

The image shows a handwritten signature in black ink, which appears to be 'Jee'. Below the signature is a rectangular official stamp with the text 'सुदूर पश्चिम प्रदेश सरकार' (Government of Sudur Pashchim Province) written in Nepali.

अनुसूची-६

सम्भावित प्रकोप र प्रकोप व्यवस्थापन सम्बन्धी अपनाउनु पर्ने विवरण/जानकारी पात्रो


महिना	सम्भावित प्रकोपहरू	प्रकोपका पूर्वसंकेतहरू	ध्यान दिनपर्ने केही कुराहरू	पूर्व तयारीको लागि गर्नुपर्ने कार्यक्रमहरू
वैशाख	<ul style="list-style-type: none"> ➤ आगलागी ➤ हुरी वतास ➤ अमिना ➤ खडेरी ➤ चट्याङ्ग 	<ul style="list-style-type: none"> ➤ अत्यधिक गर्मी हुनु (३० देखि ४० डिग्रीसम्म), ➤ लु/तातो हावा/चलु, ➤ सुख्खा वातावरण हुनु ➤ हुरी वतास चलु ➤ पानी नपर्नु तथा पानीको स्रोतमा पानीको मात्रा कमी हुनु 	<ul style="list-style-type: none"> ➤ जथाभावी आगो नबाल्ने ➤ इन्धनलाई सुरक्षित राख्ने ➤ मलाई, लाइटर जस्ता वस्तुको जतन गर्ने र केटाकेटीको पहुचबाट टाढा राख्ने ➤ चुरोट, विडीका टुटा ननिभाई जथाभावी न फाल्ने ➤ खर तथा फुसले छाएका घरहरूमा टुकी र आगो बाल्दा सचेत हुनु ➤ आगोको काम सकेपछि राम्ररी निभाउने ➤ आगो फैल्ल सहयोग पुग्ने सुख्खा वस्तु सुरक्षित राख्ने ➤ माहामारीबाट बचन व्यक्तिलाई सरसफाई तथा वातावरणीय सरसफाइमा ध्यान दिने 	<ul style="list-style-type: none"> ➤ जनचेतना वृद्धी गर्नु पर्ने ➤ पूर्व सूचना प्रणालीको विकास ➤ संचारका माध्यमबाट सूचना प्रवाह गर्ने ➤ कृत्रिम अभ्यास गर्ने ➤ घर वरिपरि पानीको प्रबन्ध मिलाउने ➤ राहत तथा उद्धार सामग्री र कोपहरू पूर्ववत रुपमा तयार गरि राख्ने ➤ उचित स्थान र ठाउँमा पानीको भण्डारण गर्ने
जेष्ठ	<ul style="list-style-type: none"> ➤ हावा हुरीको प्रकोप/ अमिना ➤ लु चलु ➤ आगलागी ➤ खडेरी ➤ चट्याङ्ग ➤ महामारी 	<ul style="list-style-type: none"> ➤ आकाशमा बदली हुनु ➤ जमीनको सतहमा हेर्दा जलेको जस्तो तिर्गमर देखिनु 	<ul style="list-style-type: none"> ➤ खोला खोल्नाको प्रवाह सहज बनाउनु ➤ पहिरो जान सक्ने क्षेत्रको पहिचान गरि त्यस्ता क्षेत्रबाट घर बस्ती सार्ने ➤ राहत तथा उद्धार सामग्रीको व्यवस्था गरि राख्ने (जस्तै : डोरी, कोदालो, ड्रम आदी।) 	<ul style="list-style-type: none"> ➤ वृक्षारोपन गर्ने ➤ संकटाभिमुख क्षेत्रको पहिचान गर्ने ➤ सुरक्षित पानीको प्रयोग गर्ने ➤ खोलाले कटान गर्न सक्ने क्षेत्रमा तटबन्ध निर्माण गर्ने ➤ राहत तथा उद्धार सामग्री र कोपहरू पूर्ववत रुपमा तयार गरि राख्ने
आसार	<ul style="list-style-type: none"> ➤ अतिवृष्टि ➤ बाढी/पहिरो ➤ महामारी 	<ul style="list-style-type: none"> ➤ शौरे समयमा अति पानी पर्नु ➤ लामो समयसम्म पानी पर्नु ➤ जमिनको चिग्रा र धाजा फाटनु ➤ खोला खोल्नामा अधिक पानी बग्नु ➤ खोलाले कटान गर्नु 	<ul style="list-style-type: none"> ➤ वृक्षारोपन गर्ने ➤ संकटाभिमुख क्षेत्रको पहिचान गर्ने ➤ सुरक्षित पानीको प्रयोग गर्ने ➤ खोलाले कटान गर्न सक्ने क्षेत्रमा तटबन्ध निर्माण गर्ने ➤ राहत तथा उद्धार सामग्री र कोपहरू पूर्ववत रुपमा तयार गरि राख्ने 	<ul style="list-style-type: none"> ➤ वृक्षारोपन गर्ने ➤ संकटाभिमुख क्षेत्रको पहिचान गर्ने ➤ सुरक्षित पानीको प्रयोग गर्ने ➤ खोलाले कटान गर्न सक्ने क्षेत्रमा तटबन्ध निर्माण गर्ने ➤ राहत तथा उद्धार सामग्री र कोपहरू पूर्ववत रुपमा तयार गरि राख्ने


 प्रमुख जिल्ला अधिकारी

		<ul style="list-style-type: none"> ➤ अचानक कालो वादल लागि अंधारो हुनु ➤ मुसलधारे वर्षा हुनु ➤ मेघ गर्जनु विजुली चम्कनु ➤ जमिनमा धाँजा फाटनु ➤ सानो पहिरो तल तल भर्दा ठुलो हुने ➤ भाडा पखालाको लक्षण देखिनु 		
<ul style="list-style-type: none"> ➤ अतिवृष्टि ➤ बाढी पहिरो ➤ महामारी 		<ul style="list-style-type: none"> ➤ अचानक कालो वादल लागि अंधारो हुनु ➤ मुसलधारे वर्षा हुनु ➤ मेघ गर्जनु विजुली चम्कनु ➤ जमिनमा धाँजा फाटनु ➤ सानो पहिरो तल तल भर्दा ठुलो हुने ➤ भाडा पखालाको लक्षण देखिनु 		
<ul style="list-style-type: none"> ➤ अतिवृष्टि ➤ बाढी पहिरो ➤ महामारी 	<ul style="list-style-type: none"> ➤ सरसफाई सम्बन्धी क्रियाकलाप संचालन गर्ने ➤ जनचेतना अधिवृद्धि गर्ने ➤ वृक्षा रोपन गर्ने ➤ सुरक्षित र स्वस्थकर खाना खुवाउने र खाने ➤ घर वरिपरि सरसफाई गर्ने ➤ फोहर पानी जमेको खाडल पुर्ने ➤ समय समयमा स्वास्थ्य चौकीमा गई सरसल्लाह गर्ने 	<ul style="list-style-type: none"> ➤ मेघ गर्जनु विजुली चम्कनु सहित पानी पर्नु ➤ जमीनमा धाँजा फाटनु ➤ लगातार पानी परिहनु ➤ भाडापखाला लाग्नु ➤ जमीन अचानक फुटेर मुल फुटनु ➤ नदीको प्रवाह रोकिनु ➤ शुरुमा १-२ भाडापखाला ज्वरो तथा टाइफाइडको लक्षण देखिनु 		
<ul style="list-style-type: none"> ➤ अतिवृष्टि ➤ बाढी पहिरो ➤ महामारी 		<ul style="list-style-type: none"> ➤ शुरुमा १-२ भाडापखाला ज्वरो तथा टाइफाइडको लक्षण देखिनु ➤ अत्यधिक पानी पर्नु 		<ul style="list-style-type: none"> ➤ वृक्षारोपन गर्ने ➤ संकटाभिमुख क्षेत्रको पहिचान गर्ने ➤ सुरक्षित पानीको प्रयोग गर्ने ➤ खोलाले कटान गर्न सक्ने क्षेत्रमा तटबन्ध निर्माण गर्ने ➤ राहत तथा उद्धार सामग्री र कोपहरू


 प्रमुख प्रिन्सिपल अधिकारी

कार्तिक	<ul style="list-style-type: none"> असिनावृष्टि महामारी 	<ul style="list-style-type: none"> मेघ गर्जन, पानी सरी असिना पनु ठुलो मानो असिना पर्ने शुरु गर्नु वाक्को कृहरो, हुस्म लाग्नु घामको प्रकाश छीकिनु जाडोको लागि आगो जथाभावी नवाल्नु वानावरण अधिक चिसो हुनु न्यूनतम तापक्रम हुनु 	<ul style="list-style-type: none"> जनचेतना अभिवृद्धि गर्ने पूर्व सूचना प्रणालीको विकास तथा अभ्यास गर्ने रोकथाम तथा उद्धार प्रशिक्षण सचालन गर्ने 	<ul style="list-style-type: none"> पूर्ववत् रूपमा तयार गरेर राख्ने संकटाभिममुख क्षेत्रको पहिचान गर्ने सुरक्षित पानीको प्रयोग गर्ने राहत तथा उद्धार सामग्री र कोषहरू पूर्ववत् रूपमा तयार गरेर राख्ने विधुत लाइन व्यवस्थित गर्ने
पौष	<ul style="list-style-type: none"> शीतलहर हिमपात हुनु तुषारो पनु 	<ul style="list-style-type: none"> कुहिरासंग हिउ वर्षनु अग्लो अग्लो डाँडामा हिउ पडनु घामको प्रकाश पृथ्वीसम्म आउन नसक्नु पानी ज्यादै चिसो हुनु कुहिरासंग हिउ वर्षनु अग्लो अग्लो डाँडामा हिउ पडनु घामको प्रकाश पृथ्वीसम्म आउन नसक्नु पानी ज्यादै चिसो हुनु 	<ul style="list-style-type: none"> चिसो तथा ठण्डीबाट बाक्लो तथा न्यानो कपडा लगाउने क्रास नपरिक्न सक्भर चिसोमा ननिसक्ने हिमपात हुन थालेपछि घर बाहिर ननिसक्ने 	<ul style="list-style-type: none"> न्यानो कपडा र नानो खानाको प्रवन्ध गर्ने राहत तथा उद्धार सामग्री र कोषहरू पूर्ववत् रूपमा तयार गरेर राख्ने
माघ	<ul style="list-style-type: none"> शीतलहर हिमपात हुनु तुषारो पनु 	<ul style="list-style-type: none"> कुहिरासंग हिउ वर्षनु अग्लो अग्लो डाँडामा हिउ पडनु घामको प्रकाश पृथ्वीसम्म आउन नसक्नु पानी ज्यादै चिसो हुनु 		
फाल्गुन	<ul style="list-style-type: none"> आगलागी हुरी वतास 	<ul style="list-style-type: none"> गर्मी मौसम तापक्रम बृद्धि हुनु जमीन जलको क्रमश 	<ul style="list-style-type: none"> उचित स्थानमा पानीको भण्डारण गरि राख्ने हुरी वतास चलेको समयमा घरबाट 	<ul style="list-style-type: none"> जनचेतना बृद्धि गर्नु पर्ने पूर्व सूचना प्रणालीको विकास गर्ने सञ्चारका माध्यमबाट सूचना प्रवाह गर्ने


 नमस्ते मिला अधिकारी

<p>चको घाममा घर बाहिर नजाने</p> <p>जानै पर्ने भएमा आफ्नो मृश्या गर्ने</p> <p>कृत्रिम अभ्यास गर्ने</p> <p>घरमा किला कांटी ठोकने र फुसको घर भएमा यो मौसम अगाडी नै राम्ररी बाँच्ने</p> <p>राहत तथा उद्धार सामग्रीका कोषहरु पूर्ववत् रुपमा तयार गरेर राख्ने</p>	<p>वाहिर ननिस्कने</p> <p>हुरी वतास बन्द नहुँदा सम्म आगो नवालने</p> <p>जन चेतना अभिवृद्धि गर्ने</p>	<p>अनुभव गर्नु</p> <p>तानो हावा लु चल्नु</p> <p>हुरी चल्नु</p> <p>गर्मी मौसम</p> <p>तापक्रम वृद्धी हुनु</p> <p>जमीन जलको क्रमश अनुभव गर्नु</p> <p>तातो हावा लु चल्नु</p> <p>हुरी चल्नु</p>	<p>आगलागी</p> <p>हुरी वतास</p> <p>असिनावृष्टि</p>
---	--	--	---

भुकम्प जुन सुकै समयमा जान सक्छ । भुकम्प जानु भन्दा अगाडी :

- जमिन भित्र रहेका जीवजन्तु वाहिर निस्कनु
- जनावर तथा चराहरुबाट अत्यभिविक लक्षण देखाउनु

भुकम्पको असर कम गर्न के गर्ने :

- भुकम्पको जोखिम कम गर्न समयमै जनचेतना जगाउने
- नालिस तथा प्रशिक्षण संचालन गर्ने
- समय समयमा कृत्रिम अभ्यास गर्ने
- घर तथा कोठा भित्र सामग्रीहरु न हल्लिने गरि एकजाले कनेर राख्नु पर्दछ।
- अत्यावश्यक वस्तु जस्तै : औषधी, प्राथमिक उपचार सामग्री, टर्च लाइट, गैडयो आदी घर परिवारका सबै सदस्यहरुले तुरुन्त भेटने ठाँउमा राख्नु पर्दछ ।
- भवन निर्माण सहिता पालन गरेर राम्रोसग भवनहरु बनाउनु पर्दछ ।
- भुकम्प गई रहेको बेला के गर्ने भन्ने सम्बन्धमा परिवारका सबै सदस्यहरुलाई समयमै जानकारी र अभ्यास गराउनु पर्दछ ।



प्रमुख निजाम अधिकारी

अनुसूची - ७

कमलानदीको जलसतह र वर्षा श्रेसहोल्ड

समय	कमला नदीजल सतह (मिटर) तित्रिया जल मापन केन्द्र	समग्र वर्षा (मिलिमिटर) कमला जलाधारमा रहेका वर्षा मापन केन्द्रहरु				
		१ घण्टा	३घण्टा	६ घण्टा	१२ घण्टा	२४ घण्टा
सतर्कता सतह		६०	८०	१००	१२०	१४०
खतरा सतह		६० भन्दा वढी	८० भन्दा वढी	१०० भन्दा वढी	१२० भन्दा वढी	१४० भन्दा वढी

अनुसूची - ८

आपत्कालीन प्रतिकार्य र उद्धार कार्यविधि

समयावधि	सञ्चालन गतिविधि	जिम्मेवार नेतृत्वदायी निकाय
० देखि २ घण्टाभित्र	● विपद्को जानकारी दिने ।	● जल तथा मौसम विज्ञान विभाग ● जिल्ला आपत्कालीन सूचना केन्द्र ● स्थानीय तह
	● विपद् सम्बन्धी प्रतिकार्यको निर्देशन दिने ।	● जिल्ला विपद् व्यवस्थापन समिति ● स्थानीय विपद् व्यवस्थापन समिति
	● खोज तथा उद्धारका लागि तत्काल निर्देशन दिने र सुरक्षा निकाय परिचालन हुने ।	● जिल्ला विपद् व्यवस्थापन समिति ● स्थानीय विपद् व्यवस्थापन समिति ● सुरक्षा निकायहरु
	● विपद्को यथार्थ सूचना तथा उद्धार प्रयासको जानकारी सार्वजनिक रुपमा प्रवाह गर्ने ।	● जिल्ला विपद् व्यवस्थापन समिति ● स्थानीय विपद् व्यवस्थापन समिति ● आपत्कालीन कार्यसञ्चालन केन्द्रहरु
	● विद्युतीय सञ्चारका सबै माध्यममा एकैपटक स्वतः आपत्कालीन सन्देश आउने प्रणाली स्थापना गरी सञ्चालनमा ल्याउने ।	● सञ्चार तथा सूचना प्रविधि मन्त्रालय ● राष्ट्रिय विपद् जोखिम न्यूनिकरण तथा व्यवस्थापन प्राधिकरण
० देखि १० घण्टाभित्र	● विपद् घटना र प्रभावित क्षेत्रको प्रारम्भिक विवरण तयार गरी सूचना प्रवाह गर्ने ।	● जिल्ला विपद् व्यवस्थापन समिति ● स्थानीय विपद् व्यवस्थापन समिति


११९
प्रमुख जिल्ला अधिकारी

	<ul style="list-style-type: none"> ● विपद् व्यवस्थापन समितिको बैठक बस्ने । 	<ul style="list-style-type: none"> ● जिल्ला विपद् व्यवस्थापन समिति ● स्थानीय विपद् व्यवस्थापन समिति
	<ul style="list-style-type: none"> ● जनतालाई सचेत गराउन रेडियो, टेलिभिजन, छोटकरी सूचना सेवा का माध्यमबाट तथ्यगत पूर्वचेतावनी, आपत्कालीन चेतावनी, भए गरेका उद्धारका प्रयासहरु तथा सार्वजनिक आवाहन विषयक सूचनाहरु प्रवाह गर्ने । 	<ul style="list-style-type: none"> ● जिल्ला विपद् व्यवस्थापन समिति ● जिल्ला र स्थानीयतहका आपत्कालीन कार्यसञ्चालन केन्द्रहरु
० देखि २४ घण्टाभित्र	<ul style="list-style-type: none"> ● पीडितलाई तत्काल सुरक्षित आश्रयस्थलमा पुऱ्याउन खोज तथा उद्धार समूहलाई परिचालन गर्ने । 	<ul style="list-style-type: none"> ● जिल्ला विपद् व्यवस्थापन समिति ● स्थानीय विपद् व्यवस्थापन समिति ● सुरक्षा निकायहरु ● नेपाल रेडक्रस सोसाइटी ● स्थानीय स्वास्थ्य निकाय/जिल्ला अस्पताल
	<ul style="list-style-type: none"> ● पीडित घाइतेहरुका सम्बन्धमा तत्काल घटनास्थलमै उपचारको व्यवस्था मिलाउने । 	<ul style="list-style-type: none"> ● जिल्ला विपद् व्यवस्थापन समिति ● स्थानीय विपद् व्यवस्थापन समिति ● नेपाली सेना ● नेपाल रेडक्रस सोसाइटी ● स्थानीय स्वास्थ्य निकाय/जिल्ला अस्पताल
	<ul style="list-style-type: none"> ● एम्बुलेन्स सेवा, आपत्कालीन प्राथमिक उपचार र घाइतेका लागि यातायातको व्यवस्था तत्काल मिलाउने । 	<ul style="list-style-type: none"> ● जिल्ला विपद् व्यवस्थापन समिति ● स्थानीय विपद् व्यवस्थापन समिति ● स्वास्थ्य कार्यालय ● सुरक्षा निकाय ● नेपाल रेडक्रस सोसाइटी
	<ul style="list-style-type: none"> ● सिकिस्त घाइतेलाई तत्काल उपचारका लागि अस्पताल पठाउने र उपचार सुरु गर्ने । 	<ul style="list-style-type: none"> ● जिल्ला विपद् व्यवस्थापन समिति ● स्थानीय विपद् व्यवस्थापन समिति ● खोज तथा उद्धार समूह ● अस्पतालहरु
	<ul style="list-style-type: none"> ● विपद् प्रभावितको क्षतिको प्रारम्भिक स्वरूपको द्रुत लेखाजोखा गर्ने । 	<ul style="list-style-type: none"> ● स्थानीय विपद् व्यवस्थापन समिति ● जिल्ला विपद् व्यवस्थापन समिति ● नेपाल रेडक्रस सोसाइटी

	<ul style="list-style-type: none"> ● जिल्ला तथा स्थानीय आपत्कालीन कार्यसञ्चालन केन्द्रलाई सञ्चार व्यवस्थापन केन्द्रको रूपमा सञ्चालन गर्ने । 	<ul style="list-style-type: none"> ● जिल्ला तथा स्थानीय आपत्कालीन कार्यसञ्चालन केन्द्र
	<ul style="list-style-type: none"> ● सडक आवागमन सम्पर्कको न्यूनतम पुनःस्थापन गर्ने । 	<ul style="list-style-type: none"> ● सडक डिभिजन कार्यालय ● हुलाकी राजमार्ग निर्देशनालय ● सिंचाइ संवद्ध कार्यालय
	<ul style="list-style-type: none"> ● पीडितहरुलाई नजिकको आश्रयस्थल तथा क्याम्पहरुमा पठाई भीड व्यवस्थापन गर्ने । 	<ul style="list-style-type: none"> ● स्थानी तह ● खोज तथा उद्धार समूह ● सुरक्षा निकायहरु ● नेपाल रेडक्रस सोसाइटी
२४ देखि ४८ घण्टाभित्र	<ul style="list-style-type: none"> ● खोज, उद्धार तथा राहत कार्यको प्रभावकारिता कायम राख्न, खोज, उद्धार तथा राहत सामग्रीको संकलन, भण्डारण र वितरण कार्य सञ्चालनका लागि तत्काल क्रियाशील तुल्याउने । 	<ul style="list-style-type: none"> ● जिल्ला विपद् व्यवस्थापन समिति ● स्थानीय विपद् व्यवस्थापन समिति ● सुरक्षा निकायहरु ● नेपाल रेडक्रस सोसाइटी
	<ul style="list-style-type: none"> ● खोज, उद्धार तथा राहत सामाग्रीहरुको सम्बन्धमा यातायात तथा ढुवानी सुविधाको प्रबन्ध गर्ने । 	<ul style="list-style-type: none"> ● जिल्ला विपद् व्यवस्थापन समिति ● स्थानीय विपद् व्यवस्थापन समिति
	<ul style="list-style-type: none"> ● विपद् पीडित र प्रभावितका लागि आधारभूत स्वास्थ्य सेवा तथा खाद्य सामाग्री उपलब्ध गराउने । 	<ul style="list-style-type: none"> ● जिल्ला विपद् व्यवस्थापन समिति ● स्थानीय विपद् व्यवस्थापन समिति
	<ul style="list-style-type: none"> ● राहत सामाग्रीको ढुवानी र विपद् प्रभावितहरुलाई वितरणको कामलाई कार्यान्वयन गर्ने । 	<ul style="list-style-type: none"> ● जिल्ला विपद् व्यवस्थापन समिति ● स्थानीय विपद् व्यवस्थापन समिति
	<ul style="list-style-type: none"> ● अस्पताल, स्वास्थ्य केन्द्र, विपद् प्रभावितको आश्रयस्थल तथा शिविर, विद्यालयजस्ता आधारभूत क्षेत्रमा विद्युत सेवा उपलब्ध गराउने । 	<ul style="list-style-type: none"> ● नेपाल विद्युत प्राधिकरण ● स्थानीय तह
	<ul style="list-style-type: none"> ● प्रभावित क्षेत्रमा अस्थायी अस्पतालको स्थापना गर्ने । 	<ul style="list-style-type: none"> ● जिल्ला विपद् व्यवस्थापन समिति ● स्थानीय विपद् व्यवस्थापन समिति/स्थानीय तह ● जिल्ला स्थित स्वास्थ्य कार्यालय


 प्रमुख जिल्ला अधिकारी

	<ul style="list-style-type: none"> अस्पताल, विपद् प्रभावितहरुको आश्रयस्थल तथा शिविर, औषधि वितरण केन्द्र वा औषधालय, विद्यालय र अन्य बसोबास क्षेत्रमा खानेपानी, सरसफाइ तथा स्वास्थ्य प्रबर्द्धन सेवा उपलब्ध गराउने । 	<ul style="list-style-type: none"> जिल्ला विपद् व्यवस्थापन समिति स्थानीय विपद् व्यवस्थापन समिति खानेपानी तथा सरसफाइ डिभिजन कार्यालय
	<ul style="list-style-type: none"> जैविक, ठोस तथा प्रकोपजन्य फोहोरको उचित प्रबन्ध मिलाउने वा नष्ट गर्ने । 	<ul style="list-style-type: none"> जिल्ला विपद् व्यवस्थापन समिति स्थानीय विपद् व्यवस्थापन समिति
	<ul style="list-style-type: none"> भण्डारण गृहहरु, विपद् प्रभावितको आश्रयस्थल तथा शिविर, व्यक्तिगत आवास, मानवीय सेवा प्रदायक र सम्पत्तिको सुरक्षा तथा कानून कार्यान्वयनलाई प्रभावकारी बनाउने 	<ul style="list-style-type: none"> जिल्ला प्रशासन कार्यालय स्थानीय तह सुरक्षा निकायहरु
	<ul style="list-style-type: none"> प्रभावित परिवारको दर्ता गर्ने, पीडितको लागि परिचयपत्र उपलब्ध गराउने र तथ्याङ्कको उचित प्रबन्ध र व्यवस्था गर्ने । 	<ul style="list-style-type: none"> जिल्ला विपद् व्यवस्थापन समिति स्थानीय विपद् व्यवस्थापन समिति सुरक्षा निकायहरु नेपाल रेडक्रस सोसाइटी
४८ देखि ७२ घण्टाभित्र	<ul style="list-style-type: none"> क्षतिको प्रारम्भिक लेखाजोखा गरी शीघ्र प्रतिकार्य योजना तयार गर्ने । 	<ul style="list-style-type: none"> जिल्ला विपद् व्यवस्थापन समिति स्थानीय विपद् व्यवस्थापन समिति
	<ul style="list-style-type: none"> मौजुदा अवस्थामा अस्पताल, विद्यालय, स्वास्थ्य सेवा प्रदायकका साथै सडक, पुल र अन्य संरचनाको क्षतिको लेखाजोखा प्रारम्भ गर्ने । 	<ul style="list-style-type: none"> जिल्ला विपद् व्यवस्थापन समिति स्थानीय विपद् व्यवस्थापन समिति
	<ul style="list-style-type: none"> घुन्यान तथा थुप्रिएको फोहोरहरु व्यवस्थापन गर्ने । 	<ul style="list-style-type: none"> स्थानीय विपद् व्यवस्थापन समिति
	<ul style="list-style-type: none"> मृत पशुहरु संकलन तथा व्यवस्थापन गर्ने । 	<ul style="list-style-type: none"> स्थानीय विपद् व्यवस्थापन समिति
	<ul style="list-style-type: none"> विपद् प्रभावितहरुको तत्काल खोज तथा उद्धार गरी आवश्यक खाद्यान्न, आश्रयस्थल, लत्ताकपडा र न्यूनतम मानवोचित सामग्री र स्वीकृत मापदण्ड बमोजिम राहत रकम उपलब्ध गराउने । 	<ul style="list-style-type: none"> जिल्ला विपद् व्यवस्थापन समिति स्थानीय विपद् व्यवस्थापन समिति
७२ घण्टा देखि ७ दिन	<ul style="list-style-type: none"> शव व्यवस्थापन निर्देशिका बमोजिम शवको व्यवस्थापन, आर्थिक सहयोग र मृत्यु प्रमाण-पत्र जारी गर्ने । 	<ul style="list-style-type: none"> जिल्ला विपद् व्यवस्थापन समिति स्थानीय विपद् व्यवस्थापन समिति

भित्र	<ul style="list-style-type: none"> ● प्रभावित स्थानमा आश्रयस्थल तथा शिविर सञ्चालन भएका स्थानहरु, राहत सामग्री वितरण हुँदा तथा खोज तथा उद्धारका समयमा हुन सक्ने महिला हिंसाका गतिविधिका सम्बन्धमा विशेष निगरानी राख्ने तथा बालबालिका, ज्येष्ठ नागरिक, अपाङ्ग र असहाय वर्गका विषयमा विशेष संरक्षणको प्रवन्ध गर्ने । 	<ul style="list-style-type: none"> ● जिल्ला विपद् व्यवस्थापन समिति ● स्थानीय विपद् व्यवस्थापन समिति/स्थानीय तह ● सुरक्षा निकायहरु
	<ul style="list-style-type: none"> ● बहुक्षेत्र प्रारम्भिक द्रुत लेखाजोखा प्रारम्भ गर्ने । 	<ul style="list-style-type: none"> ● जिल्ला विपद् व्यवस्थापन समिति ● नेपाल रेडक्रस सोसाइटी
	<ul style="list-style-type: none"> ● विपद् प्रभावितहरुलाई तत्काल आश्रयस्थल तथा शिविरमा बस्नका लागि आवश्यक लत्ताकपडा, खाद्यान्न र गैर-खाद्य सामग्री वितरण गर्ने । 	<ul style="list-style-type: none"> ● जिल्ला विपद् व्यवस्थापन समिति ● स्थानीय विपद् व्यवस्थापन समिति ● नेपाल रेडक्रस सोसाइटी ● उद्योग बाणिज्य संघ
७ दिन देखि २ साता भित्र	<ul style="list-style-type: none"> ● खुल्ला क्षेत्रका रुपमा घोषित वा पहिचान गरिएको स्थानमा आश्रयस्थल तथा शिविरको सञ्चालन गर्ने । 	<ul style="list-style-type: none"> ● सहरी विकास तथा भवन विभाग ● स्थानीय तह
	<ul style="list-style-type: none"> ● आश्रयस्थल तथा शिविरका बालबालिकामा हुन सक्ने कुपोषणको अवस्थालाई मध्यनजर गरी आवश्यक प्रवन्ध मिलाउने । 	<ul style="list-style-type: none"> ● जिल्ला विपद् व्यवस्थापन समिति ● स्थानीय तह ● स्वास्थ्य कार्यालय
	<ul style="list-style-type: none"> ● आश्रयस्थल तथा शिविर र खुला क्षेत्रमा खुला दिशापिसाव वा अन्य माध्यमबाट सर्ने सरुवा रोगको नियन्त्रण गर्ने । 	<ul style="list-style-type: none"> ● जिल्ला विपद् व्यवस्थापन समिति ● स्थानीय विपद् व्यवस्थापन समिति ● नेपाल रेडक्रस सोसाइटी
	<ul style="list-style-type: none"> ● मानवीय कार्यका लागि भएका प्रतिकार्य तथा उद्धार कार्यको अनुगमन र प्रतिवेदन तयार गर्ने । 	<ul style="list-style-type: none"> ● जिल्ला विपद् व्यवस्थापन समिति ● स्थानीय विपद् व्यवस्थापन समिति
	<ul style="list-style-type: none"> ● विपद् प्रभावित सङ्गटासन्न समूहका लागि स्वच्छ र सुरक्षित वातावरणको व्यवस्था गर्ने । लैङ्गिक हिंसा नियन्त्रण गर्न विशेष ध्यान दिने । 	<ul style="list-style-type: none"> ● स्थानीय तह ● स्थानीय प्रशासन ● सुरक्षा निकायहरु
	<ul style="list-style-type: none"> ● मानसिक तनावमा परेका व्यक्तिलाई मनोसामाजिक परामर्श सेवा 	<ul style="list-style-type: none"> ● जिल्ला विपद् व्यवस्थापन समिति ● स्थानीय तह

	उपलब्ध गराउने र आवश्यक स्वास्थ्य सेवा प्रदान गर्ने ।	<ul style="list-style-type: none"> ● स्वास्थ्य कार्यालय
	<ul style="list-style-type: none"> ● परिवारसँग विद्योडिएका बालबालिकालाई परिवारसँग मिलन गराउने र परिवार गुमाएका वा एकल बालबच्चाको उचित स्याहार र लालनपालनको व्यवस्था मिलाउने वा आफन्तलाई बुझाउने । 	<ul style="list-style-type: none"> ● जिल्ला प्रशासन कार्यालय ● स्थानीय तह ● नेपाल रेडक्रस सोसाइटी
२ साता देखि २ महिना भित्र	<ul style="list-style-type: none"> ● विपद् प्रभावितलाई स्वीकृत मापदण्ड बमोजिम लत्ताकपडा, खाद्यान्न र नगद सहयोग उपलब्ध गराउने । 	<ul style="list-style-type: none"> ● जिल्ला विपद् व्यवस्थापन समिति ● स्थानीय विपद् व्यवस्थापन समिति ● जिल्ला विपद् व्यवस्थापन समितिको एकद्वार प्रणालीमा रहि अन्य निकाय/संघसंस्था
	<ul style="list-style-type: none"> ● विद्यालय खुलाउने र विद्यार्थीलाई विद्यालयमा आउने वातावरण तयार गरी पठन पाठनलाई सामान्य अवस्थामा फर्काउने । 	<ul style="list-style-type: none"> ● जिल्ला प्रशासन कार्यालय ● शिक्षा विकास तथा समन्वय इकाई ● स्थानीय तह
	<ul style="list-style-type: none"> ● आश्रयस्थल तथा शिविरमा उपचार सेवा सञ्चालन, विद्यालय सञ्चालन, सुरक्षाको प्रबन्ध, अत्यावश्यक उपभोगका वस्तु र सार्वजनिक सेवाहरुको प्रबन्ध गर्ने । 	<ul style="list-style-type: none"> ● जिल्ला विपद् व्यवस्थापन समिति ● स्थानीय तह ● शिक्षा विकास तथा समन्वय इकाई ● नेपाल रेडक्रस सोसाइटी
	<ul style="list-style-type: none"> ● तत्कालीन पुनर्स्थापनाको लागि आवश्यक लेखाजोखा तथा विश्लेषण गरी बसोबास र तत्कालको जीविकोपार्जन जस्ता प्रमुख क्षेत्रको विकासका कार्यलाई अधि बढाउन सिफारिस गर्ने । 	<ul style="list-style-type: none"> ● जिल्ला विपद् व्यवस्थापन समिति ● स्थानीय विपद् व्यवस्थापन समिति ● विषयगत क्षेत्र तथा निकाय
	<ul style="list-style-type: none"> ● विपद् प्रभावितको खोज, उद्धार तथा राहत, आश्रयस्थल तथा शिविर सञ्चालन र तत्कालीन पुनर्लाभका क्रियाकलापहरुको विश्लेषण सहितको प्रतिवेदन तयार गर्ने । 	<ul style="list-style-type: none"> ● जिल्ला विपद् व्यवस्थापन समिति ● स्थानीय विपद् व्यवस्थापन समिति

नोट : यस बाहेक विपद्को समयमा गर्नु पर्ने कार्यहरु : विपद् जोखिम न्यूनीकरण तथा व्यवस्थापन ऐन २०७४ र विपद् जोखिम न्यूनीकरण तथा व्यवस्थापन नियमावली २०७६ अनुसार सम्बन्धित निकायहरुले आवश्यकता अनुसार गर्ने छ ।

सन्दर्भ सामग्रीहरू :

१. नेपालको संविधान
२. विपद् जोखिम न्यूनीकरण तथा व्यवस्थापन ऐन २०७४
३. विपद् पूर्वतयारी तथा प्रतिकार्य योजना तर्जुमा मार्गदर्शन, २०६७, पहिलो संशोधन २०७६
४. विपद् पूर्वतयारी तथा प्रतिकार्य योजना २०६७, २०७१, २०७५ र २०७६
५. विपद् जोखिम न्यूनीकरण तथा व्यवस्थापन नियमावली २०७६
६. नेपाल सरकार गृह मन्त्रालयको परिपत्रहरू/निर्देशनहरू
७. प्रदेश विपद् व्यवस्थापन समितिको परिपत्रहरू/निर्देशनहरू
८. जिल्ला विपद् व्यवस्थापन समितिको निर्णय तथा परिपत्रहरू



सुदूर पश्चिम जिल्ला अधिकारी